



COPIA

Città di Trani
Medaglia d'Argento al Merito Civile
PROVINCIA B T

Deliberazione di Consiglio Comunale

Argomento iscritto al n. 5 dell'ordine del giorno della seduta del 14 / 11 / 2012

N. <u>43</u> del Reg.	Oggetto: Art.58 del D.L. 112/2008, convertito in legge 133/2008. Approvazione del Piano delle alienazioni e valorizzazioni immobiliari, allegato al Bilancio di previsione pluriennale 2012/2014.
Data: <u>14 / 11 / 2012</u>	

L'anno DUEMILADODICI , il giorno 14 del mese di novembre , alle ore 14,16
nella sala delle adunanze Consiliari, previo esaurimento delle formalità prescritte dal vigente Regolamento del
Consiglio Comunale, si è riunito il CONSIGLIO COMUNALE in sessione ordinaria in adunanza pubblica
di prima convocazione, sotto la Presidenza del Sig. Cons. anziano Dott. Antonio Franzese
con l'assistenza del Segretario Generale Dott. Dott. Pasquale Mazzone

All'inizio dell'argomento in oggetto risultano presenti o assenti i Consiglieri Comunali come appresso indicati:

	Presente	Assente
1) Riserbato Luigi Nicola	x	
2) Operamolla Ugo		x
3) Ferrante Fabrizio		x
4) Trimini Domenico		x
5) Franzese Antonio	x	
6) De Toma Pasquale	x	
7) Gargiuolo Giovanni	x	
8) Corrado Giuseppe	x	
9) Ferri Andrea	x	
10) Lima Raimondo	x	
11) Musci Maurizio	x	
12) Savino Gennaro	x	
13) Cozzoli Emanuele	x	
14) De Noia Francesco	x	
15) Di Modugno Stefano	x	
16) Scagliarini Michele	x	
17) Sonatore Salvatore	x	

	Presente	Assente
18) Di Leo Giovanni	x	
19) Brescia Pasquale	x	
20) Gagliardi Riccardo	x	
21) Damascelli Nicola	x	
22) Paolillo Giuseppe	x	
23) Di Pinto Nicola	x	
24) Altamura Francesco	x	
25) Maiullari Bartolomeo		x
26) Tortosa Giuseppe		x
27) Gagliardi Giuseppe	x	
28) Laurora Tommaso		x
29) Cognetti Domenico		x
30) Avantario Carlo		x
31) De Laurentis Domenico		x
32) Laurora Francesco		x
33) Santorsola Domenico		x

Totale presenti n. 22 Totale assenti n. 11

Il **Cons. Anziano- Presidente** presenta al Consiglio Comunale la proposta dell'Assessore al ramo dott. M. D'Amore, munita dei prescritti pareri tecnico-amministrativo e contabile, iscritta al punto 5 dell'o.d.g., avente per oggetto: "**Art.58 del D.L. 112/2008, convertito in legge 133/2008- Approvazione del Piano delle alienazioni e valorizzazioni immobiliari, allegato al bilancio di previsione pluriennale 2012/2014**", che è depositata agli atti del Consiglio Comunale, unitamente ai relativi allegati come nella stessa richiamati.

In tal senso dichiara aperta la discussione e, poichè nessun Consigliere chiede di intervenire, il **Consigliere Anziano-Presidente** pone in votazione, per alzata di mano la proposta di deliberazione agli atti ed in esame.

La votazione riporta il seguente risultato:

presenti: n. **22**
assenti: n. **11** (Operamolla, Ferrante, Trimini, Maiullari, Tortosa, Laurora T. Cognetti, Avantario, De Laurentis, Laurora F.sco, Santorsola)
Voti favorevoli: n. **22** (Riserbato, Franzese, De Toma, Gargiuolo, Corrado, Ferri, Lima, Musci, Savino, Cozzoli, De Noia, Di Modugno, Scagliarini, Sonatore, Di Leo, Brescia, Gagliardi Riccardo, Damascelli, Paolillo, Di Pinto, Altamura, Gagliardi Giuseppe)

La proposta viene dichiarata approvata .

Quindi il **Cons. Anziano-Presidente** propone e pone in votazione, per alzata di mano, la proposta di conferire al provvedimento testè approvato, la immediata eseguibilità.

La votazione riporta il seguente risultato:

presenti: n. **22**
assenti: n. **11** (Operamolla, Ferrante, Trimini, Maiullari, Tortosa, Laurora T. Cognetti, Avantario, De Laurentis, Laurora F.sco, Santorsola)
Voti favorevoli: n. **22** (Riserbato, Franzese, De Toma, Gargiuolo, Corrado, Ferri, Lima, Musci, Savino, Cozzoli, De Noia, Di Modugno, Scagliarini, Sonatore, Di Leo, Brescia, Gagliardi Riccardo, Damascelli, Paolillo, Di Pinto, Altamura, Gagliardi Giuseppe)

La proposta viene dichiarata approvata.

Pertanto,

CONSIGLIO COMUNALE

Visto l'articolo 42 del Testo Unico delle Leggi sull'Ordinamento degli Enti Locali approvato con Decreto Legislativo 18 agosto 2000 n. 267;

Richiamato l'art. 58, comma 1, del D.L. del 25.6.2008 n.112, convertito con modificazioni dalla Legge 6 agosto 2008 n.133 che testualmente recita:

"Per procedere al riordino, gestione e valorizzazione del patrimonio immobiliare di Regioni, province, Comuni ed altri Enti Locali, ciascun ente con delibera dell'Organo di Governo individua, redigendo apposito elenco, sulla base e nei limiti della documentazione esistente presso i propri archivi ed uffici, i singoli beni immobili ricadenti nel territorio di competenza, non strumentali all'esercizio delle proprie funzioni istituzionali, suscettibili di valorizzazione ovvero di dismissione.

Viene così redatto il piano delle alienazioni e valorizzazioni immobiliari allegato al bilancio di previsione.

Preso Atto:

- **che** l'Ufficio Patrimonio ha effettuato una prima ricognizione, ai sensi e per gli effetti della norma citata, degli immobili non strumentali all'esercizio delle funzioni istituzionali, suscettibili di valorizzazione ovvero di dismissione, redigendo gli elenchi denominati :

elenco "A" riferito ai beni immobili da alienare

elenco "B" riferito ai beni immobili da valorizzare ovvero già valorizzati; .

- **che** la Giunta Comunale, con deliberazione n. 123 del 22 ottobre 2012, ha deliberato di individuare gli Immobili da alienare ovvero da valorizzare dando assenso alla suddetta ricognizione effettuata dall'Ufficio Patrimonio con gli elenchi sopra indicati e denominati elenco "A" per gli Immobili da alienare ed elenco "B" per gli immobili da valorizzare;

Considerato che gli elenchi dei cespiti di cui agli Allegati "A" e " B", soprarichiamati allegati e parti integranti e sostanziali della deliberazione di G.C. n.123 del 22/10/2012, costituiscono il Piano delle Alienazioni e valorizzazioni Immobiliari e che gli stessi rappresentano premessa metodologica ed operativa da sottoporre alla approvazione del Consiglio Comunale ai sensi dell'articolo 42 comma 2 lett. b T. U. E. L. 267/2000 nonché allegato obbligatorio al bilancio di previsione ai sensi dell'articolo 58 comma 1 del D.L. 112/2008;

Ritenuto di :

-.condividere e far proprio la ricognizione effettuata dal Servizio Patrimonio ed assentita dalla Giunta Comunale con la citata deliberazione n. 123 del 22 ottobre 2012, in ordine alla individuazione degli immobili di proprietà Comunale suscettibili di alienazione e di valorizzazione;

- approvare, conseguentemente, senza modificazioni gli elenchi denominati "Elenco "A" per i beni immobili da alienare" ed elenco "B" per i Beni Immobili da valorizzare", allegati al presente provvedimento quali parti integranti e sostanziali, costituenti, così redatti, il "Piano delle Alienazioni e Valorizzazioni immobiliari ", da allegare al bilancio di previsione pluriennale 2012/2014

Visti i pareri favorevoli di regolarità tecnico-amministrativo e di regolarità contabile, in atti, espressi dal Dirigente della III Ripartizione dott. Giuseppe Nimmi;

Visto il Decreto Legislativo 18 agosto 2000, n. 267;

Visti lo Statuto dell'Ente e il regolamento di contabilità vigente;

Con il risultato delle votazioni accertato e proclamato dal Consigliere Anziano- Presidente;

DELIBERA

1. la premessa è parte integrante e sostanziale del presente dispositivo e qui si intende integralmente riportata;
2. di prendere atto della Deliberazione di Giunta Comunale n. 123 del 22 ottobre 2012, portante gli elenchi denominati "elenco A" ed "elenco B" dei beni Immobili non strumentali all'esercizio delle funzioni istituzionali dell'ente, suscettibili di valorizzazione ovvero di dismissione a norma dell'art. 58 del DL 112/2008 convertito in L. 133/2008;
3. di approvare i suddetti elenchi, allegati al presente provvedimento quali parti integranti e sostanziali, denominati: "elenco A riferito agli immobili da alienare " ed "elenco B riferito

agli immobili da valorizzare ” che ,così redatti, costituiscono il “Piano delle Alienazioni e valorizzazioni Immobiliari” per le annualità 2012/2014

4. di far proprio il suddetto “Piano delle Alienazioni e valorizzazioni Immobiliari” dando atto che il medesimo, unitamente alla citata deliberazione n. 123 del 22 ottobre 2012 di Giunta Comunale, costituisce allegato al bilancio di previsione pluriennale 2012/2014.
5. di dare atto che, ai sensi del 2 comma dell’articolo 58 D.L. n.112/2008 e ai sensi dell’articolo 17 della legge Regionale n.5 del 25 febbraio 2010 :”l’inserimento degli immobili nel “piano delle alienazioni e delle valorizzazioni immobiliari” ne determina la conseguente classificazione come patrimonio disponibile e ne dispone espressamente la destinazione urbanistica;
6. di dare atto, altresì, che, ai sensi del 3 comma dell’articolo 58 D.L. n.112/2008, l’allegato elenco, parte integrante del presente provvedimento, ha effetto dichiarativo della proprietà, in assenza di precedenti trascrizioni e produce gli effetti previsti dall’articolo 2644 del codice civile nonché gli effetti sostitutivi dell’iscrizione del bene in catasto;
7. di dare atto che ai sensi del 2 comma dell’articolo 58 D.L. n. 112/2008, il piano delle alienazioni e valorizzazioni immobiliari, ad avvenuta approvazione, verrà trasmesso agli Enti competenti, per il rispetto delle tutele di natura storico-artistica, archeologica, architettonica e paesaggistico ambientale, i quali dovranno esprimersi entro trenta giorni, decorsi i quali, in caso di mancata espressione da parte dei medesimi Enti, il predetto piano sarà reso definitivo;
8. Stabilire che i valori di vendita e/o prezzi da porre come base d’asta dei singoli beni immobili da alienare saranno quelli indicati nelle apposite perizie di stima;
9. Dichiarare con separata votazione l’immediata eseguibilità, ai sensi dell’art.134, comma 4, del D.Lgs. n.267/2000.

MM/

CONSIGLIERE ANZIANO FRANZESE:

Passiamo al quinto punto all'ordine del giorno:

"Articolo 58, decreto-legge del 2008, n. 112, convertito in legge 133 del 2008. Approvazione del Piano delle alienazioni e valorizzazioni immobiliari allegato al bilancio di previsione pluriennale 2012-2014".

Pongo in votazione il quinto punto all'ordine del giorno per alzata di mano.

Chi è favorevole alzi la mano?

Chi è contrario?

Chi si astiene?

Con 22 voti favorevoli e 11 Consiglieri assenti, il Consiglio approva.

Pongo in votazione l'immediata eseguibilità.

Chi è favorevole alzi la mano?

Chi è contrario?

Chi si astiene?

Con 22 voti favorevoli e 11 Consiglieri assenti, il Consiglio approva.

ELENCO "A"

ALLEGATO E PARTE INTEGRANTE DELLA DELIBERAZIONE DI G.M. N.123 DEL 22 OTTOBRE 2012 ELENCO "A" RIFERITO AI BENI IMMOBILI DA ALIENARE " COSTITUENTE PARTE DEL PIANO DELLE ALIENAZIONI E VALORIZZAZIONI IMMOBILIARI, ALLEGATO E PARTE INTEGRANTE DELLA DELIBERAZIONE CONSILIARE N. 43 DEL 14/11/2012 ALLEGATA AL BILANCIO DI PREVISIONE PLURIENNALE 2012/2014.

N.	descrizione del bene	ubicazione	Foglio	Particella	subalterno	classamento		vani	alienazione	
						categoria	classe		superficie mq	volume mc
1	terreno di pertinenza della villa Seggettaro	Via Corato	58	879					3472	da alienare
2	terreno di pertinenza della villa Seggettaro	Via Corato	58	875					302	da alienare
3	TERRENO contrada Capiro, pervenuto al Comune di Trani dal soppresso ECA.	Contrada Capiro Via Corato	58	66			4		41115	da alienare
4	TERRENO agricolo coltivato a grano duro è sito in agro del comune di Cerignola alla contrada Santa Maria dei Manzi, è pervenuto al Comune di Trani con trasferimento Ope Legis del soppresso ECA.	Cerignola contrada Santa Maria dei Manzi	114	30			2		5997	da alienare mq. 5963 a seguito decreto n. 19107 del 30/3/201 della provincia di foggia esproprio di mq. 34 per pubblica utilità

ELENCO "A"

ALLEGATO E PARTE INTEGRANTE DELLA DELIBERAZIONE DI G.M. N.123 DEL 22 OTTOBRE 2012 ELENCO "A" RIFERITO AI BENI IMMOBILI DA ALIENARE " COSTITUENTE PARTE DEL PIANO DELLE ALIENAZIONI E VALORIZZAZIONI IMMOBILIARI, ALLEGATO E PARTE INTEGRANTE DELLA DELIBERAZIONE CONSILIARE N. 43 DEL 14/11/2012 ALLEGATA AL BILANCIO DI PREVISIONE PLURIENNALE 2012/2014.

N.	descrizione del bene	ubicazione	Foglio	Particella	subalterno	classamento		vani	superficie mq	volume mc	alienazione
						categoria	classe				
5	Terrano Via Perrone Capano della estensione complessiva di mq.1802 acquisito al patrimonio comunale con atto pubblico del 4/7/1979bvoltura n.319579 in atti del 17/6/1986 repertorio n.25232 del notaio Carlo Cicolani registrato a Trani volume 166 n.2243 , ricadente nel PUG parte in zona residenziale di completamento "B" parte in zona residenziale di completamento speciale ad alta densità (BS.AD) e parte in sede stradale, fa parte del comparto 36 della estensione di mq. 5.270,00.	Via Perrone Capano	25	1297					228		da alienare
6	terreno Via Perrone Capano	Via Perrone Capano	25	1299					0,81		da alienare
7	terreno via Perrone Capano	Via Perrone Capano	25	1300					940		da alienare
8	terreno via Perrone Capano	Via Perrone Capano	25	1303					544		da alienare

ELENCO "A"

ALLEGATO E PARTE INTEGRANTE DELLA DELIBERAZIONE DI G.M. N.123 DEL 22 OTTOBRE 2012 ELENCO "A" RIFERITO AI BENI IMMOBILI DA ALIENARE " COSTITUENTE PARTE DEL PIANO DELLE ALIENAZIONI E VALORIZZAZIONI IMMOBILIARI, ALLEGATO E PARTE INTEGRANTE DELLA DELIBERAZIONE CONSILIARE N. 13 DEL 14/11/2012, ALLEGATA AL BILANCIO DI PREVISIONE PLURIENNALE 2012/2014.

N.	descrizione del bene	ubicazione	Foglio	Particella	subalterno	classamento		vanti	superficie mq	volume mc	alienazione
						categoria	classe				
9	TERRENO sito a via Falcone della estensione complessiva di mq. 1822, acquisito al patrimonio comunale con scrittura privata del 17/6/1977 voltura n. 66180 in atti dal 17/6/1986 repertorio n. 606 notaio rogante Operamolla sede Corato, registrato a Trani n. 5167 del 4/7/1977 ricadente nel PUG parte in zona residenziale di completamento speciale ad alta densità (BS.AD) e parte in sede stradale, fa parte del comparto 37 della estensione complessiva di mq. 31.546,00.	via Falcone	25	1377					1822		da alienare
10	TERRENO, ricompreso tra le vie Valdemaro Vecchi e Simone de Brado, della estensione complessiva di circa mq. 384, costituito dalla particella 504 per intero, parte dalla particella 441 e parte a stralciarsi dalla ex sede stradale Via Paolo Emilio, riportato nel catasto del Comune di Trani al foglio 14 particella 504 di mq.0,49-Ente Urbano e parte a frazionarsi dalla particella 441 e sede stradale, ricadente nel PUG in zona residenziale di completamento "B".	Via V. Vecchi									da alienare

ELENCO "A"

ALLEGATO E PARTE INTEGRANTE DELLA DELIBERAZIONE DI G.M. N.123 DEL 22 OTTOBRE 2012 ELENCO "A" RIFERITO AI BENI IMMOBILI DA ALIENARE " COSTITUENTE PARTE DEL PIANO DELLE ALIENAZIONI E VALORIZZAZIONI IMMOBILIARI, ALLEGATO E PARTE INTEGRANTE DELLA DELIBERAZIONE CONSILIARE N. 43 DEL 14/11/2012 ALLEGATA AL BILANCIO DI PREVISIONE PLURIENNALE 2012/2014.

N.	descrizione del bene	ubicazione	Foglio	Particella	subalterno	classamento		vani	superficie mq	volume mc	alienazione
						categoria	classe				
1	l'immobile, denominato "PIZZERIA DA FELICE", già adibito a ristorante-pizzeria, costituito da un piano rialzato suddiviso in vani per la cucina, vani dispensa, vani al servizio della pizzeria-ristorante- il tutto con annessi servizi igienici. C'è un piano lastrico adibito a terrazza, usato come pizzeria all'aperto- all'esterno è ubicata una ampia area scoperta suddivisa in zona pavimentata e zona con aiuole per una superficie complessiva di circa mq. 1036. l'immobile è stato realizzato con struttura pilastrata con solai del tipo misto con travetti precompressi e pignatte. E' in buono stato di manutenzione. il contratto di locazione è scaduto il 2/3/2009 con la ditta Di Bari Michele.	Piazzale Marinali d'Italia	26	1260 sub 2 e sub 3					1036		da alienare con il terreno indicato in elenco con il n. 27 come unico lotto.
12	terreno adiacente lato sinistro immobile denominato pizzeria da felice	Piazzale Marinali d'Italia	26	1379					710		da alienare con il cespite Pizzeria da Felice n.26 in elenco.

ALLEGATO E PARTE INTEGRANTE DELLA DELIBERAZIONE DI G.M. N.123 DEL 22 OTTOBRE 2012 ELENCO "A" RIFERITO AI BENI IMMOBILI DA ALIENARE " COSTITUENTE PARTE DEL PIANO DELLE ALIENAZIONI E VALORIZZAZIONI IMMOBILIARI, ALLEGATO E PARTE INTEGRANTE DELLA DELIBERAZIONE CONSILIARE N. 43 DEL 14/11/2012, ALLEGATA AL BILANCIO DI PREVISIONE PLURIENNALE 2012/2014.

N.	descrizione del bene	ubicazione	Foglio	Particella	subalterno	classamento		vani	alienazione	
						categoria	classe		superficie mq	volume mc
13	TERRENO sito alla strada prov.le n. 168 Barietta-Corato, nel PUG ricadente in Zona Agricola "E4"-Ambito territoriale esteso "C", acquisito al patrimonio comunale con atto notarile Zinni Sabino rep. n. 17132 del 1 agosto 2002, trascritto con il n. 11899.1/2002.	in Trani strada Pro.le n. 168 Barietta Corato	28	198					6251	da alienare
14	TERRENO, sito tra la ferrovia e via Papa Giovanni XXIII di mq. circa 783 acquisito al Patrimonio Comunale con atto del Notaio Giuseppe di Gregorio del 26/1/1998 voltura 2646.1.198 in atti dal 4/10/2000 (protocollo 421206). Repertorio n.17471 registrazione Trani n. 257 del 28/1/1998. L'Ufficio Tecnico Comunale con nota n.8473/201 ha specificato che in virtù del PUG l'area ha assunto destinazione urbanistica D1-produttiva esistente ad alta densità.	tra Via Papa Giovanni e ferrovia	12	746					783	da alienare


ELENCO "A"

ALLEGATO E PARTE INTEGRANTE DELLA DELIBERAZIONE DI G.M. N.123 DEL 22 OTTOBRE 2012 ELENCO "A" RIFERITO AI BENI IMMOBILI DA ALIENARE " COSTITUENTE PARTE DEL PIANO DELLE ALIENAZIONI E VALORIZZAZIONI IMMOBILIARI, ALLEGATO E PARTE INTEGRANTE DELLA DELIBERAZIONE CONSILIARE N. 43 DEL 14/11/2012, ALLEGATA AL BILANCIO DI PREVISIONE PLURIENNALE 2012/2014.

N.	descrizione del bene	ubicazione	Foglio	Particella	subalterno	classamento		vani	superficie		alienazione
						categoria	classe		mq	mc	
15	TERRENO Via Papa Giovanni acquisito al Patrimonio Comunale con ato del Notaio Carlo Cicolani del 29/9/1991 voltura n. 9090.1/1991 in atti del 28/9/1995 repertorio n. 51447 registrazione Trani n.943 dell'8/4/1991.L'Ufficio Tecnico Comunale con nota prot. 8473 ha specificato che in virtù del PUG l'area ha assunto la destinazione urbanistica di "Zona D1 Produttiva esistente ad alta densità".	Via Papa Giovanni XXIII	12	662					104		da alienare
16	TERRENO Via Papa Giovanni acquisito al Patrimonio Comunale con atto del Notaio Carlo Cicolani del 29/9/1991 voltura n. 9090.1/1991 in atti del 28/9/1995 repertorio n. 51447 registrazione Trani n.943 dell'8/4/1991. L'Ufficio Tecnico Comunale con nota 8473/2011 ha specificato che in virtù del PUG l'area ha assunto destinazione urbanistica di "Zona D1 produttiva esistente ad alta densità".	Via Papa Giovanni XXIII	12	664					80		da alienare

ALLEGATO E PARTE INTEGRANTE DELLA DELIBERAZIONE DI G.M. N.123 DEL 22 OTTOBRE 2012 ELENCO "A" RIFERITO AI BENI IMMOBILI DA ALIENARE " COSTITUENTE PARTE DEL PIANO DELLE ALIENAZIONI E VALORIZZAZIONI IMMOBILIARI, ALLEGATO E PARTE INTEGRANTE DELLA DELIBERAZIONE CONSILIARE N.43 DEL 14/1/2012, ALLEGATA AL BILANCIO DI PREVISIONE PLURIENNALE 2012/2014.

N.	descrizione del bene	ubicazione	Foglio	Particella	subalterno	classamento		vani	superficie mq	volume mc	alienazione
						categoria	classe				
17	TERRENO Via Papa Giovanni acquisito al Patrimonio Comunale con atto del Notaio Carlo Ciccolani del 29/9/1991 voltura n. 9090.1/1991 in atti del 28/9/1995 repertorio n. 51447 registrazione Trani n.943 dell'8/4/1991. L'Ufficio Tecnico Comunale con nota 8473/2011 ha specificato che in virtù del PUG l'area ha assunto destinazione urbanistica di Zona D1 produttiva esistente ad alta densità.	Via Papa Giovanni XXIII	12	666					74		da alienare
18	TERRENO Via Papa Giovanni acquisito al Patrimonio Comunale con ato del Notaio Carlo Ciccolani del 29/9/1991 voltura n. 9090.1/1991 in atti del 28/9/1995 repertorio n. 51447 registrazione Trani n.943 dell'8/4/1991. L'Ufficio Tecnico Comunale con nota prot. n.8473/201 ha specificato che in virtù del PUG l'area ha assunto la destinazione urbanistica di "Zona D1 produttiva esistente ad alta densità.	Via Papa Giovanni XXIII	12	668					77		da alienare

ELENCO "A"

ALLEGATO E PARTE INTEGRANTE DELLA DELIBERAZIONE DI G.M. N.123 DEL 22 OTTOBRE 2012 ELENCO "A" RIFERITO AI BENI IMMOBILI DA ALIENARE " COSTITUENTE PARTE DEL PIANO DELLE ALIENAZIONI E VALORIZZAZIONI IMMOBILIARI, ALLEGATO E PARTE INTEGRANTE DELLA DELIBERAZIONE CONSILIARE N. 43 DEL 14/1/2010, ALLEGATA AL BILANCIO DI PREVISIONE PLURIENNALE 2012/2014.

N.	descrizione del bene	ubicazione	Foglio	Particella	subalterno	classamento		vani	superficie mq	volume mc	alienazione
						categoria	classe				
19	TERRENO tra Via Papa Giovanni e la Ferrovia, acquisito al Patrimonio Comunale atto pubblicodel 23/2/1978 voltura n.49180 in atti dal 17/6/1986 repertorio 90677 Rogante Notaio Bonito con nota prot. n.8473/201 ha specificato che in virtù del PUG l'area ha assunto la destinazione urbanistica di "Zona D1 produttiva esistente ad alta densità".	Via Papa Giovanni XXIII	12	485					95		da alienare
20	TERRENO tra Via Papa Giovanni e la Ferrovia, acquisito al Patrimonio Comunale atto pubblicodel 23/2/1978 voltura n.49180 in atti dal 17/6/1986 repertorio 90677 Rogante Notaio Bonito con nota prot. n. 8473/2011 ha specificato che, in virtù del PUG l'area ha assunto destinazione urbanistica di "Zona D1 produttiva esistente ad alta densità".	Via Papa Giovanni XXIII	12	486					83		da alienare

ELENCO "A"

ALLEGATO E PARTE INTEGRANTE DELLA DELIBERAZIONE DI G.M. N.123 DEL 22 OTTOBRE 2012 ELENCO "A" RIFERITO AI BENI IMMOBILI DA ALIENARE " COSTITUENTE PARTE DEL PIANO DELLE ALIENAZIONI E VALORIZZAZIONI IMMOBILIARI, ALLEGATO E PARTE INTEGRANTE DELLA DELIBERAZIONE CONSILIARE N. 47 DEL 14/11/2012 ALLEGATA AL BILANCIO DI PREVISIONE PLURIENNALE 2012/2014.

N.	descrizione del bene	ubicazione	Foglio	Particella	sotterraneo	classamento		vanti	superficie mq	volume mc	alienazione
						categoria	classe				
21	TERRENO tra Via Papa Giovanni e la Ferrovia, acquisito al Patrimonio Comunale atto pubblicodel 23/2/1978 voltura n.49180 in atti dal 17/6/1986 repertorio 90677 Rogante Notaio Bonito con nota prot.8473/201 ha assunto la destinazione del PUG l'area ha assunto la destinazione urbanistica di "Zona D1 Produttiva esistente ad alta densità.	Via Papa Giovanni XXIII	12	487					43		da alienare
22	COMPLESSO IMMOBILIARE denominato "CAPANNONI RUGGIA ", avente consistenza di superficie di circa mq. 7000, sulla porzione di suolo individuato in catasto foglio 14 particella 441 insistono due corpi di fabbrica costruiti dall'Amministrazione Militare in virtù della convenzione n. 626 di rep. Del 2/9/1932, conseguentemente il sedime resta in proprietà Comunale mentre i due fabbricati sono di proprietà dello Stato. E' in itinere dal 1984 procedimento di permuta attivato dall'allora Intendenza di Finanza ed oggi portato avanti dall'Agenzia del Demanio filiale di Bari per la permuta dei due fabbricati con la proprietà del Comune di Trani dei terreni costituente il Poligono in località Schinosa.	Corso M.R. Imbriani	14	35							da alienare

ELENCO "A"

ALLEGATO E PARTE INTEGRANTE DELLA DELIBERAZIONE DI G.M. N.123 DEL 22 OTTOBRE 2012 ELENCO "A" RIFERITO AI BENI IMMOBILI DA ALIENARE " COSTITUENTE PARTE DEL PIANO DELLE ALIENAZIONI E VALORIZZAZIONI IMMOBILIARI, ALLEGATO E PARTE INTEGRANTE DELLA DELIBERAZIONE CONSILIARE N. 47 DEL 14/11/2010, ALLEGATA AL BILANCIO DI PREVISIONE PLURIENNALE 2012/2014.

N.	descrizione del bene	ubicazione	Foglio	Particella	subalterno	classamento		vani	superficie mq	volume mc	alienazione
						categoria	classe				
23	suolo di pertinenza complesso capannoni ruggia.		14	81							da alienare
24	suolo di pertinenza complesso capannoni ruggia.		14	82							da alienare
25	suolo di pertinenza complesso capannoni ruggia.		14	106							da alienare
26	suolo di pertinenza complesso capannoni ruggia.		14	167							da alienare
27	suolo di pertinenza complesso capannoni ruggia.		14	441							da alienare
28	suolo di pertinenza complesso capannoni ruggia.		14	501							da alienare

ELENCO "A"

ALLEGATO E PARTE INTEGRANTE DELLA DELIBERAZIONE DI G.M. N.123 DEL 22 OTTOBRE 2012 ELENCO "A" RIFERITO AI BENI IMMOBILI DA ALIENARE " COSTITUENTE PARTE DEL PIANO DELLE ALIENAZIONI E VALORIZZAZIONI IMMOBILIARI, ALLEGATO E PARTE INTEGRANTE DELLA DELIBERAZIONE CONSILIARE N. 43 DEL 14/11/2012 ALLEGATA AL BILANCIO DI PREVISIONE PLURIENNALE 2012/2014.

N.	descrizione del bene	ubicazione	Foglio	Particella	subalterno	classamento		vani	superficie mq	volume mc	alienazione
						categoria	classe				
29	suolo di pertinenza complesso capannoni ruggia		14	502							da alienare
30	suolo di pertinenza complesso capannoni ruggia.		14	503							da alienare
31	suolo di pertinenza complesso capannoni ruggia.		14	504							da alienare
32	TERRENO concesso in uso alla Amministrazione Militare, adibito a Poligono addestrativo, giusta convenzione stipulata tra il Comune di Trani e l'Amministrazione Militare in data 9 settembre 1965, repertorio n. 13747, registrata a Bari il 23/1/1965 n. 91896 vol.17.In itinere procedimento finalizzato alla permuta consistente nella cessione del terreno in parola in favore dello Stato e l'acquisizione al Patrimonio Comunale dei fabbricati denominati "Capannoni Ruggia".	Contrada Schinosa	40	120					35515		cessione in favore dello Stato

ELENCO "A"

ALLEGATO E PARTE INTEGRANTE DELLA DELIBERAZIONE DI G.M. N.123 DEL 22 OTTOBRE 2012 ELENCO "A" RIFERITO AI BENI IMMOBILI DA ALIENARE " COSTITUENTE PARTE DEL PIANO DELLE ALIENAZIONI E VALORIZZAZIONI IMMOBILIARI, ALLEGATO E PARTE INTEGRANTE DELLA DELIBERAZIONE CONSILIARE N. 43 DEL 14/11/2010, ALLEGATA AL BILANCIO DI PREVISIONE PLURIENNALE 2012/2014.

N.	descrizione del bene	ubicazione	Foglio	Particella	subalterno	classamento		vani	superficie	volume	alienazione
						categoria	classe		mq	mc	
33	<p>Complesso denominato "ex MACELLO COMUNALE", giusta nota acquisita al protocollo generale di questo Comune con il n. 2950 del 28 gennaio 2011, il Ministero delle Infrastrutture e l'Agenzia del Demanio Filiale di Bari, per la realizzazione di una palazzina da destinare ad alloggi per il Comando Provinciale dell'Arma dei Carabinieri, si è individuato un altro lotto di circa mq. 1.420 comprendente le particelle 201-202-9-157-per intero e quota parte 11, le quali, a seguito di demolizioni, in catasto fabbricati del Comune di Trani risultano particelle 975 già 11, 976 e 977 già 157 e 202.</p>	Via dei Finanzieri	13	9					564		alienare in favore dello Stato per la realizzazione di alloggi per il Comando Provinciale dei Carabinieri.

ELENCO "A"

ALLEGATO E PARTE INTEGRANTE DELLA DELIBERAZIONE DI G.M. N.123 DEL 22 OTTOBRE 2012 ELENCO "A" RIFERITO AI BENI IMMOBILI DA ALIENARE " COSTITUENTE PARTE DEL PIANO DELLE ALIENAZIONI E VALORIZZAZIONI IMMOBILIARI, ALLEGATO E PARTE INTEGRANTE DELLA DELIBERAZIONE CONSILIARE N. 43 DEL 14/11/2010, ALLEGATA AL BILANCIO DI PREVISIONE PLURIENNALE 2012/2014.

N.	descrizione del bene	ubicazione	Foglio	Particella	subalterno	classamento		vani	superficie mq	volume mc	alienazione
						categoria	classe				
34	Complesso denominato "ex MACELLO COMUNALE"	Via dei Finanziari	13	976					30		alienare in favore dello Stato per la realizzazione di alloggi per il Comando Provinciale dei Carabinieri.
35	Complesso denominato "ex MACELLO COMUNALE"	Via dei Finanziari	13	977					408		alienare in favore dello Stato per la realizzazione di alloggi per il Comando Provinciale dei Carabinieri.

ELENCO "A"

ALLEGATO E PARTE INTEGRANTE DELLA DELIBERAZIONE DI G.M. N.123 DEL 22 OTTOBRE 2012 ELENCO "A" RIFERITO AI BENI IMMOBILI DA ALIENARE " COSTITUENTE PARTE DEL PIANO DELLE ALIENAZIONI E VALORIZZAZIONI IMMOBILIARI, ALLEGATO E PARTE INTEGRANTE DELLA DELIBERAZIONE CONSILIARE N. 43 DEL 14/11/2011 ALLEGATA AL BILANCIO DI PREVISIONE PLURIENNALE 2012/2014.

N.	descrizione del bene	ubicazione	Foglio	Particella	subalterno	classamento		vani	superficie mq	volume mc	alienazione
						categoria	classe				
36	Complesso denominato "ex MACELLO COMUNALE"	Via dei Finanzieri	13	975					992		alienare in favore dello Stato per la realizzazione di alloggi per il Comando Provinciale dei Carabinieri.
37	Complesso denominato "ex MACELLO COMUNALE"	Via dei Finanzieri	13	236					1057		da alienare
38	Complesso denominato "ex MACELLO COMUNALE"	Via dei Finanzieri	13	10					1058		da alienare

ELENCO "B"

ALLEGATO E PARTE INTEGRANTE DELLA DELIBERAZIONE DI G.M. N.123 DEL 22 OTTOBRE 2012 :ELENCO" B " BENI IMMOBILI DA VALORIZZARE"
 COSTITUENTE PARTE DEL PIANO DELLE ALIENAZIONI E VALORIZZAZIONI IMMOBILIARI, ALLEGATO E PARTE INTEGRANTE DELLA DELIBERAZIONE DI
 CONSIGLIO COMUNALE N. 13 DEL 14/11/2012/ALLEGATA AL BILANCIO DI PREVISIONE PLURIENNALE 2012/2014 .

N.	descrizione del bene	ubicazione	Foglio	Particella	subalterno	classamento		vani	superficie mq	volume mc	valorizzazione
						categoria	classe				
1	Unità Immobiliare denominata "BAR TRE PALME": concessa in locazione con contratto di locazione per atti pubblici n. di repertorio 4218 del 6 dicembre 2012 alla Società Parbleu di Elisa Mazzilli .	Piazza della Repubblica	15	3126					102,94		concesso in locazione
2	Unità Immobiliare denominata LA LAMPARA concessa in locazione alla Ditta Di Lollo Antonio, è adibita a DANCING all'aperto .	viale de Gemmis	26	243					221		concesso in locazione
3	Il Complesso denominato il Fortino è costituito dal Locale denominato ex Chiesa Sant'Antuono concesso in uso alla Società Le Lampare.	via Tiepalo	15	1300					475		concesso in uso

ALLEGATO E PARTE INTEGRANTE DELLA DELIBERAZIONE DI G.M. N.123 DEL 22 OTTOBRE 2012 :ELENCO" B " BENI IMMOBILI DA VALORIZZARE"
 COSTITUENTE PARTE DEL PIANO DELLE ALIENAZIONI E VALORIZZAZIONI IMMOBILIARI, ALLEGATO E PARTE INTEGRANTE DELLA DELIBERAZIONE DI
 CONSIGLIO COMUNALE N. 123 DEL 14/11/2012 VALLEGATA AL BILANCIO DI PREVISIONE PLURIENNALE 2012/2014 .


N.	descrizione del bene	ubicazione	Foglio	Particella	subalterno	classamento			valorizzazione
						categoria	classe	vani	
						superficie mq	volume mc		
4	Il Locale sempre facente parte del Complesso il Fortino denominato Deposito è stato concesso in uso alla Società Le Lampare.	via Tiepolo	15	1206		137		concesso in uso	
5	Il Complesso denominato il Fortino è costituito da un locale sottostante il camminamento delle torri, concesso in uso alla Ditta Di Domizio Pasquale.	Via Tiepolo	15	1300		160		concesso in uso	
6	Piattaforma galleggiante le cui infrastrutture sono state acquisite al Patrimonio Comunale, giusta deliberazione di Giunta Municipale n. 514 del 16 luglio 1999, ha una superficie complessiva di mq.277.33 distinta in una piattaforma di mq.176, 25 e altra piattaforma con annessi servizi igieni di mq. 72,88 entrambe collegate alla terraferma con pontili aventi una superficie di mq.28,20.	nel porto						da ristrutturare e renderla strumentale alla Darsena.	




ELENCO "B"

ALLEGATO E PARTE INTEGRANTE DELLA DELIBERAZIONE DI G.M. N.123 DEL 22 OTTOBRE 2012 :ELENCO " B " BENI IMMOBILI DA VALORIZZARE"
 COSTITUENTE PARTE DEL PIANO DELLE ALIENAZIONI E VALORIZZAZIONI IMMOBILIARI, ALLEGATO E PARTE INTEGRANTE DELLA DELIBERAZIONE DI
 CONSIGLIO COMUNALE N. 13 DEL 14/11/2012 ALLEGATA AL BILANCIO DI PREVISIONE PLURIENNALE 2012/2014 .

N.	descrizione del bene	ubicazione	Foglio	Particella	subalterno	classamento		vani	superficie mq	volume mc	valorizzazione
						categoria	classe				
7	Appartamento 1° piano - P.zza Marconi n. 28	P.zza Marconi, 28	15	457	2	A/4	5	3 vani			in itinere formalizzazione contrattuale della Concessione in locazione in favore della CGIL.
8	Appartamento 1° piano - P.zza Marconi n. 28	P.zza Marconi, 28	15	457	3	A/3	3	6vani	109		in itinere formalizzazione contrattuale in favore della Sezione di Lavoro E.Beringuer.
9	facente parte dell'appartamento sopra descritto di vani 6.	P.zza Marconi, 28	15	458	6	A/3	3				in itinere formalizzazione contrattuale in favore della Sezione di Lavoro E.Beringuer.

ALLEGATO E PARTE INTEGRANTE DELLA DELIBERAZIONE DI G.M. N.123 DEL 22 OTTOBRE 2012 :ELENCO" B " BENI IMMOBILI DA VALORIZZARE"
 COSTITUENTE PARTE DEL PIANO DELLE ALIENAZIONI E VALORIZZAZIONI IMMOBILIARI, ALLEGATO E PARTE INTEGRANTE DELLA DELIBERAZIONE DI
 CONSIGLIO COMUNALE N. 43 DEL 14/11/2012 ALLEGATA AL BILANCIO DI PREVISIONE PLURIENNALE 2012/2014 .

N.	descrizione del bene	ubicazione	Foglio	Particella	subalterno	classamento			valorizzazione
						categoria	classe	vani	
						superficie mq	Volume mc		
10	Appartamento 1° piano - P.zza Marconi n. 28	P.zza Marconi, 28	15	458	3	A/3	3	4 vani	in itinere formalizzazione contrattuale della concessione in locazione in favore della Croce Rossa Italiana.
11	Appartamento 2° piano - P.zza Marconi n. 28	P.zza Marconi, 28	15	457	4	A/4	5	30	regolarizzare la posizione dell'occupante nucleo familiare, con contratto di locazione previa corresponsione di canone sociale.
12	Appartamento 2° piano - P.zza Marconi n. 28	P.zza Marconi, 28	15	457	5	A/3	3	112	regolarizzare la posizione dell'occupante nucleo familiare, con contratto di locazione, previa corresponsione di canone sociale.

ELENCO "B"

ALLEGATO E PARTE INTEGRANTE DELLA DELIBERAZIONE DI G.M. N.123 DEL 22 OTTOBRE 2012 :ELENCO" B " BENI IMMOBILI DA VALORIZZARE"
 COSTITUENTE PARTE DEL PIANO DELLE ALIENAZIONI E VALORIZZAZIONI IMMOBILIARI, ALLEGATO E PARTE INTEGRANTE DELLA DELIBERAZIONE DI
 CONSIGLIO COMUNALE N. 47 DEL 14/11/2012 ALLEGATA AL BILANCIO DI PREVISIONE PLURIENNALE 2012/2014 .

N.	descrizione del bene	ubicazione	Foglio	Particella	subalterno	classamento			valorizzazione
						categoria	classe	vani	
						superficie mq	volume mc		
13	Appartamento 2° piano - P. zza Marconi n. 28	P. zza Marconi, 28	15	458	4				regolarizzare la posizione dell'occupante nucleo familiare, con contratto di locazione,previa corresponsione di canone sociale.
14	Appartamento 2° piano - P. zza Marconi n. 28	P. zza Marconi, 28	15	457	6				regolarizzare la posizione dell'occupante nucleo familiare, con contratto di locazione, previa corresponsione di canone sociale.
15	Appartamento 2° piano - P. zza Marconi n. 28	P. zza Marconi, 28	15	458	5				regolarizzare la posizione dell'occupante nucleo familiare, con contratto di locazione, previa corresponsione di canone sociale.

ELENCO "B"

ALLEGATO E PARTE INTEGRANTE DELLA DELIBERAZIONE DI G.M. N.123 DEL 22 OTTOBRE 2012 :ELENCO" B " BENI IMMOBILI DA VALORIZZARE"
 COSTITUENTE PARTE DEL PIANO DELLE ALIENAZIONI E VALORIZZAZIONI IMMOBILIARI, ALLEGATO E PARTE INTEGRANTE DELLA DELIBERAZIONE DI
 CONSIGLIO COMUNALE N. 47 DEL 14/11/2012 ALLEGATA AL BILANCIO DI PREVISIONE PLURIENNALE 2012/2014 .

N.	descrizione del bene	ubicazione	Foglio	Particella	subalterno	classamento		vani	superficie mq	volume mc	valorizzazione
						categoria	classe				
16	Locale P.zza Marconi n. 25 - 26 - 27	PIANO TERRA	15	457	1	C/2	5		142		regolarizzare la posizione dell'occupante nucleo familiare, con contratto di locazione, previa corresponsione di canone sociale.
17	Locale P.zza Marconi n. 29	PIANO TERRA	15	458	1	C/2	5		230		concesso in locazione adibito ad attività commerciale " panificio".
18	Locale P.zza Marconi n. 30	PIANO TERRA	15	458	2	C/1	7		11		concesso in locazione adibito ad attività commerciale " panificio".

ELENCO "B"

ALLEGATO E PARTE INTEGRANTE DELLA DELIBERAZIONE DI G.M. N.123 DEL 22 OTTOBRE 2012 -ELENCO" B " BENI IMMOBILI DA VALORIZZARE"
 COSTITUENTE PARTE DEL PIANO DELLE ALIENAZIONI E VALORIZZAZIONI IMMOBILIARI, ALLEGATO E PARTE INTEGRANTE DELLA DELIBERAZIONE DI
 CONSIGLIO COMUNALE N. 47 DEL 14/11/2012 ALLEGATA AL BILANCIO DI PREVISIONE PLURIENNALE 2012/2014.

N.	descrizione del bene	ubicazione	Foglio	Particella	subalterno	classamento		vani	superficie mq	volume mc	valorizzazione
						categoria	classe				
19	Appartamento P.zza Domenico Sarro n.c. 18.	PIANO TERRA E PIANO PRIMO	15	284	7	A/3	2		97		concesso in locazione in favore della Sig.ra Faconda Giovanna.
20	Appartamento , Via Papa Giovanni XXIII N.22 (uso alloggio percheggio)	PIANO RIALZATO	13	347	2	A/3			111		concesso in locazione Nucleo Familiare Avveniente Nicoletta .
21	Appartamento , Via Papa Giovanni XXIII N.22 (uso alloggio percheggio)	PIANO RIALZATO	13	348	1	A/3			111		emessa Ordinanza di sgombero per occupazione abusiva, da valorizzare nell'ambito di servizi ed interventi programmati dal piano di zona dei servizi sociali




ELENCO "B"

ALLEGATO E PARTE INTEGRANTE DELLA DELIBERAZIONE DI G.M. N.123 DEL 22 OTTOBRE 2012 :ELENCO " B " BENI IMMOBILI DA VALORIZZARE"
 COSTITUENTE PARTE DEL PIANO DELLE ALIENAZIONI E VALORIZZAZIONI IMMOBILIARI, ALLEGATO E PARTE INTEGRANTE DELLA DELIBERAZIONE DI
 CONSIGLIO COMUNALE N. 47 DEL 14/11/2014 ALLEGATA AL BILANCIO DI PREVISIONE PLURIENNALE 2012/2014 .

N.	descrizione del bene	ubicazione	Foglio	Particella	subalterno	classamento		vani	superficie mq	volume mc	valorizzazione
						categoria	classe				
22	Appartamento , Via Papa Giovanni XXIII N.22 (uso alloggio percheggio)	PIANO RIALZATO	13	349	2	A/3			110		emessa Ordinanza di sgombero per occupazione abusiva,da valorizzare nell'ambito di servizi ed interventi programmati dal piano di zona dei servizi sociali
23	Appartamento , Via Papa Giovanni XXIII N.22 (uso alloggio percheggio)	PIANO RIALZATO	13	349	3	A/3			120		concesso in locazione Blasucci Maria
24	Appartamento , Via Papa Giovanni XXIII N.22 (uso alloggio percheggio)	PIANO RIALZATO	13	350	5	A/3			111		emessa Ordinanza di sgombero per occupazione abusiva,da valorizzare nell'ambito di servizi ed interventi programmati dal piano di zona dei servizi sociali

ALLEGATO E PARTE INTEGRANTE DELLA DELIBERAZIONE DI G.M. N.123 DEL 22 OTTOBRE 2012 :ELENCO" B " BENI IMMOBILI DA VALORIZZARE"
 COSTITUENTE PARTE DEL PIANO DELLE ALIENAZIONI E VALORIZZAZIONI IMMOBILIARI, ALLEGATO E PARTE INTEGRANTE DELLA DELIBERAZIONE DI
 CONSIGLIO COMUNALE N. 43 DEL 14/06/2012 ALLEGATA AL BILANCIO DI PREVISIONE PLURIENNALE 2012/2014 .

N.	descrizione del bene	ubicazione	Foglio	Particella	subalterno	classamento		vani	superficie mq	volume mc	valorizzazione
						categoria	classe				
25	Appartamento , Via Papa Giovanni XXIII N.22 (uso alloggio parcheggio)	PIANO TERZO	13	350	24	A/3		119		emessa Ordinanza di sgombero per occupazione abusiva, da valorizzare nell'ambito di servizi ed interventi programmati dal piano di zona dei servizi sociali	
26	Appartamento , Via Papa Giovanni XXIII N.22 (uso alloggio parcheggio)	PIANO RIALZATO	13	351	4	A/3		120		emessa Ordinanza di sgombero per occupazione abusiva, da valorizzare nell'ambito di servizi ed interventi programmati dal piano di zona dei servizi sociali	
27	Appartamento Via Pedaggio Santa Chiara N.134 (uso alloggio parcheggio), è pervenuto al comune con atto rogato dal segretario comunale in data 25/8/1987 n. 2866.	PIANO PRIMO	15	441	5	A/4		35		regolarizzare la posizione del nucleo familiare occupante con contratto di locazione previa corresponsione di canone sociale.	





ALLEGATO E PARTE INTEGRANTE DELLA DELIBERAZIONE DI G.M. N.123 DEL 22 OTTOBRE 2012 :ELENCO" B " BENI IMMOBILI DA VALORIZZARE"
 COSTITUENTE PARTE DEL PIANO DELLE ALIENAZIONI E VALORIZZAZIONI IMMOBILIARI, ALLEGATO E PARTE INTEGRANTE DELLA DELIBERAZIONE DI
 CONSIGLIO COMUNALE N.17 DEL 14/11/2012 ALLEGATA AL BILANCIO DI PREVISIONE PLURIENNALE 2012/2014 .

N.	descrizione del bene	ubicazione	Foglio	Particella	subalterno	classamento			valorizzazione	
						categoria	classe	vani	superficie mq	volume mc
28	Appartamento Via Pedaggio Santa Chiara N.134 (uso alloggio parcheggio), è pervenuto al comune con atto rogato dal segretario comunale in data 25/8/1987 n. 2866.	PIANO PRIMO	15	441	6	A/4		48		regolarizzare la posizione del nucleo familiare occupante con contratto di locazione previa corresponsione di canone sociale.
29	Appartamento Via Pedaggio Santa Chiara N.134 (uso alloggio parcheggio), è pervenuto al comune con atto rogato dal segretario comunale in data 25/8/1987 n. 2866.	PIANO PRIMO	15	441	7	A/4		25		regolarizzare la posizione del nucleo familiare occupante, con contratto di locazione previa corresponsione di canone sociale
30	appartamento posto al primo piano soprastante la Chiesa S.Martino E' costituito da una ampia camera con relativi servizi igienici. Il fabbricato è realizzato in muratura portante-E' stato ristrutturato- E' pervenuto al Comune di Trani con atto rogato da Segretario Generale del Comune di Trani il 29/4/1988, rep. n. 2903 registrato a Trani il 10/5/1988 al n. 610 serie I. Il Comune è anche proprietario dell'area sovrastante	VIA SAN MARTINO N. 16 PRIMO PIANO	15	1163	###	A/4	01-feb	118		da concedere in uso per attività sociali


ALLEGATO E PARTE INTEGRANTE DELLA DELIBERAZIONE DI G.M. N.123 DEL 22 OTTOBRE 2012 :ELENCO" B " BENI IMMOBILI DA VALORIZZARE"
 COSTITUENTE PARTE DEL PIANO DELLE ALIENAZIONI E VALORIZZAZIONI IMMOBILIARI, ALLEGATO E PARTE INTEGRANTE DELLA DELIBERAZIONE DI
 CONSIGLIO COMUNALE N. 13 DEL 14/11/2012 ALLEGATA AL BILANCIO DI PREVISIONE PLURIENNALE 2012/2014 .

N.	descrizione del bene	ubicazione	Foglio	Particella	subalterno	classamento			volume mc	valorizzazione
						categoria	classe	vani		
31	Villa Seggettarò è un immobile trasferito fra altri al Comune di Trani Ope legis dal soppresso ECA. La Villa è costituita da due corpi di fabbrica, è formata da un piano terra e primo piano, suddivisi in vari vani con annessi servizi igienici. E' stato concesso in locazione al Consiglio Nazionale delle ricerche con convenzione del 4 marzo 1983 registrata a TRani il 21/4/1983 al n. 758. la predetta convenzione per concessione locatizia è stata modificata con atto di modifica REP. n. 261 atti privati, in quanto una parte del plesso è stata concessa in uso alla Associazione Tranese Assistenza disabili.	PIANO TERRA E PIANO PRIMO	58	121		A/7	3	12,5	concesso in uso-Con Deliberazione di G.M. saranno assunti indirizzi rivolti alla nuova negoziazione del canone concessorio	
32	terreno ingresso Villa Seggettarò	Via Corato	58	874				1823	terreno ingresso villa Seggettarò.	
33	terreno di pertinenza della villa Seggettarò	Via Corato	58	876				2123	concesso in uso, per venti anni, in virtù della deliberazione Consiliare n.69/2010 in favore dell'Associazione Il Pineto e della Cooperativa Armonia.	


ALLEGATO E PARTE INTEGRANTE DELLA DELIBERAZIONE DI G.M. N.123 DEL 22 OTTOBRE 2012 "ELENCO" B " BENI IMMOBILI DA VALORIZZARE"
 COSTITUENTE PARTE DEL PIANO DELLE ALIENAZIONI E VALORIZZAZIONI IMMOBILIARI, ALLEGATO E PARTE INTEGRANTE DELLA DELIBERAZIONE DI
 CONSIGLIO COMUNALE N. 43 DEL 19/11/2012/ ALLEGATA AL BILANCIO DI PREVISIONE PLURIENNALE 2012/2014 .

N.	descrizione del bene	ubicazione	Foglio	Particella	subalterno	classamento		vani	superficie mq	volume mc	valorizzazione
						categoria	classe				
34	terreno di pertinenza della villa Seggettaro	Via Corato	58	877					1558		concesso in uso, per venti anni, in virtù della deliberazione Consiliare n.69/2010 in favore dell'Associazione Il Pineto e della Cooperativa Armonia.
35	MONASTERO DEGLI AGOSTINIANI", già sede dell'Ospedale Civile S. Nicola Pellegrino, successivamente sede della Scuola Media G. Bovio fino all'anno 1967. Da quest'ultima data fino ad oggi non ha avuto più alcuna destinazione d'uso. Necessità di straordinaria ristrutturazione. Recentemente la facciata ha subito una ristrutturazione, così come i locali i a piano terra di Via Alvarez, che sono stati adibiti a bagni pubblici. Per detto immobile insiste un contenzioso tra la ASL BAT con sede ad Andria ed il Comune di Trani. Agli Atti dell'Ufficio Patrimonio è acquisito Atto Notarile del 5 settembre 1846 Notaio Francesco Saverio Spezzaferri, dal quale si evince il titolo di proprietà del Comune di Trani.	Piazza Gradenico	15	581e 3068 sub 5			B/2	U		9014	da ristrutturare per concessione in uso ovvero in locazione.

ALLEGATO E PARTE INTEGRANTE DELLA DELIBERAZIONE DI G.M. N.123 DEL 22 OTTOBRE 2012 :ELENCO " B " BENI IMMOBILI DA VALORIZZARE"
 COSTITUENTE PARTE DEL PIANO DELLE ALIENAZIONI E VALORIZZAZIONI IMMOBILIARI, ALLEGATO E PARTE INTEGRANTE DELLA DELIBERAZIONE DI
 CONSIGLIO COMUNALE N. 43 DEL 14/11/2010 ALLEGATA AL BILANCIO DI PREVISIONE PLURIENNALE 2012/2014 .

N.	descrizione del bene	ubicazione	Foglio	Particella	subalterno	classamento		vani	superficie mq	volume mc	valorizzazione
						categoria	classe				
36	locale piano terra di pertinenza del Monastero degli Agostiniani.	Via Alvarez n. 63	15	3068	1	A/5	5	1			da ristrutturare per concessione in uso ovvero in locazione.
37	locale piano terra di pertinenza del Monastero degli Agostiniani.	Via Alvarez n.67	15	3068	2	A/5	4	1			da ristrutturare per concessione in uso ovvero in locazione.
38	locale piano terra di pertinenza del Monastero degli Agostiniani.	Via Alvarez n. 69	15	3068	3	A/5	3	2,5			da ristrutturare per concessione in uso ovvero in locazione.
39	locale piano terra di pertinenza del Monastero degli Agostiniani .	Via Alvarez n. 75	15	3068	4	C/6	2		28		da ristrutturare per concessione in uso ovvero in locazione.
40	locale piano terra e I Piano di pertinenza del Monastero degli Agostiniani	Via M.Pagano n. 68	15	1129		B/5	2			3680	da ristrutturare per concessione in uso ovvero in locazione.
41	Suolo su cui insiste impianto carburanti.	CORSO M.R.IMBRIANI	14	278			E/3		644		concesso in uso alla TotalErg Spa per impianto carburanti





ALLEGATO E PARTE INTEGRANTE DELLA DELIBERAZIONE DI G.M. N.123 DEL 22 OTTOBRE 2012 :ELENCO" B " BENI IMMOBILI DA VALORIZZARE"
 COSTITUENTE PARTE DEL PIANO DELLE ALIENAZIONI E VALORIZZAZIONI IMMOBILIARI, ALLEGATO E PARTE INTEGRANTE DELLA DELIBERAZIONE DI
 CONSIGLIO COMUNALE N. 47 DEL 14/11/2012 ALLEGATA AL BILANCIO DI PREVISIONE PLURIENNALE 2012/2014 .

N.	descrizione del bene	ubicazione	Foglio	Particella	subalterno	classamento		vani	superficie mq	volume mc	valorizzazione
						categoria	classe				
42	Locale Via Torrente Antico, proveniente da fallimento ditta Bassi, posto al piano terra ha una superficie di mq. 65- a detto locale si accede attraverso una porta di ferro adiacente l'imbocco dei collettori alluvionali	VIA TORRENTE ANTICO PIANO TERRA	14						65		da verificare eventuale destinazione d'uso, nonché la particella
43	L'immobile di Piazza Plebiscito 20 è sede dell'AMET -è costituito da un piano terra e primo piano, suddivisi in vari vani sede degli Uffici- l'AMET rivendica la proprietà per aver costruito ed ampliato il plesso in virtù delle deliberazioni n. 6 del 1908 con la quale si sancisce l'ampliamento del fabbricato per adibirlo ad officina- la delibera n. 32 e n. 37 del 1909 con le quali si sancisce l'ampliamento della tettoia, di altre muratura e fondazione ed opere accessorie- con le deliberazioni n. 4 e n. 6 del 1910 fu decisa la costruzione ex novo di un fabbricato antistante quello ricevuto in dotazione piano terra e piano primo, il tutto con mezzi finanziari dell'allora A.E.M: diventata Municipalizzata con decorrenza 1910. Il suolo su ci insistono gli immobili adibiti ad AMET è di proprietà del Comune in virtù dell'atto notarile del 31.10.1908 del Notaio Domenico Monetti.	piazza Plebiscito n. 20	15	1962	1/2	D/7	5				necessario approfondimento istruttorio da parte dell'Ufficio in al fine di accertare lo stato di diritto dell'immobile

ALLEGATO E PARTE INTEGRANTE DELLA DELIBERAZIONE DI G.M. N.123 DEL 22 OTTOBRE 2012 :ELENCO" B " BENI IMMOBILI DA VALORIZZARE"
 COSTITUENTE PARTE DEL PIANO DELLE ALIENAZIONI E VALORIZZAZIONI IMMOBILIARI, ALLEGATO E PARTE INTEGRANTE DELLA DELIBERAZIONE DI
 CONSIGLIO COMUNALE N. 13 DEL 14/11/2012 ALLEGATA AL BILANCIO DI PREVISIONE PLURIENNALE 2012/2014 .


N.	descrizione del bene	ubicazione	Foglio	Particella	subalterno	classamento		vani	superficie mq	volume mc	valorizzazione
						categoria	classe				
44	terreno piazza plebiscito n. 20 sul quale AMET ha costruito magazzini.	piazza Plebiscito 20	15	1962-3184							necessario approfondimento istruttorio da parte dell'Ufficio al fine di accertarne lo stato di diritto.
45	Immobile sede della Società AMIU S.p.A. ubicato in via barletta n. 45, ha una superficie di mq. 1617. Acquisto avvenuto con atto del notaio cicolani del 30/5/1984 rep. N. 34592 raccolta 5832 registrato a trani l'11.6.1984 al n. 2051 mod.I volu.	Via Barletta n. 45	13	166				1617			necessario approfondimento istruttorio da parte dell'Ufficio al fine di accertarne lo stato di diritto.
46	pertinenza immobile sede AMIU	Via Barletta n. 45	13	752							necessario approfondimento istruttorio da parte dell'Ufficio al fine di accertarne lo stato di diritto.
47	pertinenza immobile sede AMIU	Via Barletta n. 45	13	413							necessario approfondimento istruttorio da parte dell'Ufficio al fine di accertarne lo stato di diritto.

ELENCO "B"

ALLEGATO E PARTE INTEGRANTE DELLA DELIBERAZIONE DI G.M. N.123 DEL 22 OTTOBRE 2012 :ELENCO" B " BENI IMMOBILI DA VALORIZZARE"
 COSTITUENTE PARTE DEL PIANO DELLE ALIENAZIONI E VALORIZZAZIONI IMMOBILIARI, ALLEGATO E PARTE INTEGRANTE DELLA DELIBERAZIONE DI
 CONSIGLIO COMUNALE N. 47 DEL 14/11/2012 ALLEGATA AL BILANCIO DI PREVISIONE PLURIENNALE 2012/2014 .


N.	descrizione del bene	ubicazione	Foglio	Particella	subalterno	classamento		vani	superficie mq	volume mc	valorizzazione
						categoria	classe				
48	pertinenza immobile sede AMIU	Via Barletta n. 45	13	414	1						necessario approfondimento istruttorio da parte dell'Ufficio al fine di accertarne lo stato di diritto
49	pertinenza immobile sede AMIU	Via Barletta n. 45	13	414	2						necessario approfondimento istruttorio da parte dell'Ufficio al fine di accertarne lo stato di diritto
50	locale sito nello stadio Comunale utilizzato dall'O.E.R.	Via G. Di Vittorio							600		con deliberazione di Giunta Comunale saranno assunti indirizzi rivolti alla nuova negoziazione del canone concessorio




ELENCO "B"

ALLEGATO E PARTE INTEGRANTE DELLA DELIBERAZIONE DI G.M. N.123 DEL 22 OTTOBRE 2012 :ELENCO" B " BENI IMMOBILI DA VALORIZZARE"
 COSTITUENTE PARTE DEL PIANO DELLE ALIENAZIONI E VALORIZZAZIONI IMMOBILIARI, ALLEGATO E PARTE INTEGRANTE DELLA DELIBERAZIONE DI
 CONSIGLIO COMUNALE N. 47 DEL 14/11/2012 ALLEGATA AL BILANCIO DI PREVISIONE PLURIENNALE 2012/2014 .

N.	descrizione del bene	ubicazione	Foglio	Particella	subalterno	classamento		vani	superficie mq	volume mc	valorizzazione
						categoria	classe				
51	Il Complesso Immobiliare denominato Ex Conservatorio San Lorenzo è costituito da tre Porzioni: la porzione avente accesso da Via Pedaggio Santa Chiara denominata "DE LILLA" è adibita a sede dell'OASI 2, in virtù di transazione contrattuale con scadenza 31/10/2011, la porzione con accesso da Via Nigrò è da ristrutturare per essere adibita a sede PON FESR Sicurezza per lo sviluppo 2007/2013, mentre la Porzione adiacente la Chiesa S. Luigi in virtù di convenzione Rep. n.288 Atti Privati del 15 marzo 2003 registrato a Trani il 21 maggio 2003 al n.604, è stata concessa in uso gratuito per la durata di anni cinquanta in favore dell'Arcidiocesi di Trani Barletta Bisceglie per essere adibita ad AUDITORIUM.	Via Pedaggio S.Chiera ang. Via Nigrò, Piazza Mazzini	15	558	1-2					9452	la porzione denominata ex De Lilla dalla scadenza del 31/10/2011 della transazione contrattuale tra il Comune e l'OASI 2 è in itinere procedimento per la concessione in locazione alla OASI/2 con relativa formalizzazione contrattuale previa quantificazione canone locativo.
52	Suolo destinato a costruzione di una Scuola, non realizzata, a tutt'oggi insiste una struttura filastrata. Il bene perviene da atto notarile cicolani del 29/7/77 n.5765 mod.II vol.221 esproprio parte della particella 69 di proprietà Bianchi.	Via G. Di Vittorio	24	non accatastato							da valorizzare nell'ambito di servizi ed interventi programmati dal piano di zona dei servizi sociali

ALLEGATO E PARTE INTEGRANTE DELLA DELIBERAZIONE DI G.M. N.123 DEL 22 OTTOBRE 2012 :ELENCO "B " BENI IMMOBILI DA VALORIZZARE"
 COSTITUENTE PARTE DEL PIANO DELLE ALIENAZIONI E VALORIZZAZIONI IMMOBILIARI, ALLEGATO E PARTE INTEGRANTE DELLA DELIBERAZIONE DI
 CONSIGLIO COMUNALE N. 47 DEL 14/11/2012 ALLEGATA AL BILANCIO DI PREVISIONE PLURIENNALE 2012/2014 .

N.	descrizione del bene	ubicazione	Foglio	Particella	subalterno	classamento			valorizzazione
						categoria	classe	vani	
			superficie mq	volume mc					
53	Unità immobiliare denominata " Palazzo Vischi", già sede della Biblioteca Comunale, è ubicato al I Piano, al piano lastrico è ubicato un ampio locale mentre al piano terra è ubicato un vano sottoscala tutta la proprietà ha una superficie di circa mq. 904, con un terrazzo di circa mq. 21 che si affaccia su via Ognissanti. E' stato acquistato con atto notarile Domenico Monetti del 31/12/1958 n. 46548, raccolta n. 15835 reg. il 19.1.59 al n. 451 a Trani.	Piazza Longobardi n. 35 Piano T.I Piano II Piano	15	1568 sub. 7 - 1568 sub. 10 - 1570 sub. 8				904 interno mq. 21 terrazzo	da ristrutturare e valorizzare in ambito storico culturale
54	Locale denominato Fondaco dei Longobardi concesso in comodato d'uso alla Moscato Trani è in itinere procedimento per la concessione in locazione in favore della Moscato Trani in virtù del piano di valorizzazione approvato con deliberazione Consiliare n. 5/2011 .	Via Statuti Marittimi n. 16	15	1192	2			160	in itinere procedimento concessione in locazione in favore della Moscato Trani.
55	locale denominato Fondaco dei longobardi necessita di manutenzione straordinaria.	piazza Longobardi n. 8	15	1193	10			137	da locare
56	U.N.R.R.A CASA -Si tratta di n. 5 unità immobiliari, necessitano di adeguati lavori di manutenzione straordinaria, sono tutte occupate abusivamente. Non risultano accatastate.	largo G. Francia							Supplemento di istruttoria al fine di conferire una destinazione idonea previo atto di indirizzo della Giunta.

ELENCO "B"

ALLEGATO E PARTE INTEGRANTE DELLA DELIBERAZIONE DI G.M. N.123 DEL 22 OTTOBRE 2012 :ELENCO " B " BENI IMMOBILI DA VALORIZZARE"
 COSTITUENTE PARTE DEL PIANO DELLE ALIENAZIONI E VALORIZZAZIONI IMMOBILIARI, ALLEGATO E PARTE INTEGRANTE DELLA DELIBERAZIONE DI
 CONSIGLIO COMUNALE N. 47 DEL 14/11/2012 ALLEGATA AL BILANCIO DI PREVISIONE PLURIENNALE 2012/2014 .

N.	descrizione del bene	ubicazione	Foglio	Particella	subalterno	classamento		vani	superficie mq	volume mc	valorizzazione
						categoria	classe				
57	Casa Natale GIOVANNI BOVIO, sito nel Centro Storico in Via M.Pagano ang. Via S. Agostino-E costituito da un piano terra suddiviso in 3 ampi vani di cui uno molto più ampio degli altri, e con annesso servizi igienici, da un primo piano, suddiviso anch'esso come il piano terra, con annessi servizi igienici ed un ripostiglio, da un secondo piano suddiviso come il piano terra con annesso servizio igienico-da un piano lastrico dove insiste un vano adibito a ripostiglio -è stato acquistato con atto pubblico n. 2919 del 9/7/1988 dalla Sig.ra Balacco Angela Antonia in virtù delle deliberazioni di G.M. n. 2250/87 e 433/1988 dalle quali non si evince la destinazione d'uso mentre dall'autorizzazione del prefetto all'acquisto n. 1121/fi Settore il nulla osta all'acquisto è dato in considerazione della destinazione dell'immobile a Museo Civico.	Via Mario Pagano ang. Via S. Agostino	15	576					332	1266	da locare
58	Locale Via Don Nicola Ragno, composto da un unico vano con annesso servizio igienico, acquisito al Patrimonio Comunale giusta decreto di trasferimento della proprietà emesso dal Giudice delegato del Tribunale di Trani il 9 aprile 1990 registrato a Trani l'11/4/1990 al n. 978.	Via Don Nicola Ragno 54	13	482	1	C/1	3		53		disponibilità

ALLEGATO E PARTE INTEGRANTE DELLA DELIBERAZIONE DI G.M. N.123 DEL 22 OTTOBRE 2012 "ELENCO" B " BENI IMMOBILI DA VALORIZZARE"
 COSTITUENTE PARTE DEL PIANO DELLE ALIENAZIONI E VALORIZZAZIONI IMMOBILIARI, ALLEGATO E PARTE INTEGRANTE DELLA DELIBERAZIONE DI
 CONSIGLIO COMUNALE N.117 DEL 14/11/2012 ALLEGATA AL BILANCIO DI PREVISIONE PLURIENNALE 2012/2014 .

N.	descrizione del bene	ubicazione	Foglio	Particella	subalterno	classamento		vani	superficie mq	volume mc	valorizzazione
						categoria	classe				
59	TERRENO agricolo Ciminarella pervenuto al Comune di Trani Ope legis dell'Ospedale Civile S. Nicola Pellegrino al quale era pervenuto con atto del Notaio Domenico Monetti di Trani ddell' 27/3/1951 al n. 943-Con diritto all'uso del pozzo della masseria aventi causa Sig.ri Nanula.il suddetto terreno è ubicato in Agro di Barletta alla Vicinale Mercante o Canne o Ciminarella. esiste un contenzioso tra il Comune e l'ASL per cui a tutt'oggi il terreno non è volturato a favore del Comune di Trani.	in Agro di Barletta Vicinale Mercante e/O Canne e/O Ciminarella .	38	187-189			3		7.095		contenzioso in corso che impedisce l'adozione di atti amministrativi a carattere patrimoniali
60	TERRENO agricolo Ciminarella pervenuto al Comune di Trani Ope legis dell'Ospedale Civile S. Nicola Pellegrino al quale era pervenuto con atto del Notaio Domenico Monetti di Trani ddell' 27/3/1951 al n. 943-Esiste diritto all'uso del pozzo della masseria aventi causa Sig.ri Nanula . il suddetto terreno è ubicato in Agro di Barletta alla Vicinale Mercante o Canne o Ciminarella .Non volturato a favore del Comune di Trani in quanto non concluso il contenzioso con l'ASL.	in Agro di Barletta Vicinale Mercante e/O Canne e/O Ciminarella .	49	67-71-73					47.775		contenzioso in corso che impedisce l'adozione di atti amministrativi a carattere patrimoniali

ALLEGATO E PARTE INTEGRANTE DELLA DELIBERAZIONE DI G.M. N.123 DEL 22 OTTOBRE 2012 "ELENCO" B " BENI IMMOBILI DA VALORIZZARE"
 COSTITUENTE PARTE DEL PIANO DELLE ALIENAZIONI E VALORIZZAZIONI IMMOBILIARI, ALLEGATO E PARTE INTEGRANTE DELLA DELIBERAZIONE DI
 CONSIGLIO COMUNALE N. 47 DEL 14/11/2012 ALLEGATA AL BILANCIO DI PREVISIONE PLURIENNALE 2012/2014 .

N.	descrizione del bene	ubicazione	Foglio	Particella	subalterno	classamento		vani	superficie mq	volume mc	valorizzazione
						categoria	classe				
61	TERRENO in agro di Trani alla contrada "Lamamare e Pezza Ponte" dell'estensione di Ha 1.95.80, confinante con la Strada Trani -Barletta. Proprietà pervenuta al Comune di Trani in virtù della deliberazione consiliare n. 178 del 29/6/1987 "Acquisizione dei Beni dell'Ente Ospedale s.Nicola Pellegrino- Il Terreno non è volturato in favore del Comune in quanto a tutt'oggi non si è concluso contenzioso con l'ASL.	contrada Lamannara e/o Pezza Ponte	4	5-2-13-14					19.580		contenzioso in corso che impedisce l'adozione di atti amministrativi a carattere patrimoniali
62	TERRENO DENOMINATO BOCCA D'ORO con vasca di recupero acqua sorgiva.	Contrada Paludi	1	212					17.634		libero uso pubblico
63	TERRENO DENOMINATO BOCCA D'ORO con vasca di recupero acqua sorgiva.	Contrada Paludi	1	213					6.575		libero uso pubblico
64	TERRENO DENOMINATO BOCCA D'ORO con vasca di recupero acqua sorgiva.	Contrada Paludi	1	177					1.244		libero uso pubblico


ALLEGATO E PARTE INTEGRANTE DELLA DELIBERAZIONE DI G.M. N.123 DEL 22 OTTOBRE 2012 :ELENCO" B " BENI IMMOBILI DA VALORIZZARE"
 COSTITUENTE PARTE DEL PIANO DELLE ALIENAZIONI E VALORIZZAZIONI IMMOBILIARI, ALLEGATO E PARTE INTEGRANTE DELLA DELIBERAZIONE DI
 CONSIGLIO COMUNALE N. 13 DEL 14/11/2012 ALLEGATA AL BILANCIO DI PREVISIONE PLURIENNALE 2012/2014 .

N.	descrizione del bene	ubicazione	Foglio	Particella	subalterno	classamento		vani	superficie mq	volume mc	valorizzazione
						categoria	classe				
65	TERRENO UBICATO IN AGRO DI TRANI, in contrada De Cuneo, già adibito a discarica per cui concesso in uso all'A.M.I.U.-Pervenuto al Comune di Trani con atto per testamento olografo in data 27/1/1867 del Notaio Leonardo Moscatelli, messo in esecuzione in data 25/6/1874 dal Notaio Cesare Manzi	Contrada DE CUNEO	47	14-169					51.449		da vincolare a progetti di valorizzazione del territorio ovvero da alienare ???
66	TERRENO ex Macello Comunale su cui insistono fabbricati aventi vincolo di natura storico-monumentale .	Via dei Finanzieri	13	12			D/8		1981		da vincolare a progetti di valorizzazione del territorio
67	ex Macello Comunale fabbricato su cui insiste il vincolo storico monumentale.	Via dei Finanzieri	13	158				4,5			da vincolare a progetti di valorizzazione del territorio

ELENCO "B"

ALLEGATO E PARTE INTEGRANTE DELLA DELIBERAZIONE DI G.M. N.123 DEL 22 OTTOBRE 2012 "ELENCO" B " BENI IMMOBILI DA VALORIZZARE"
 COSTITUENTE PARTE DEL PIANO DELLE ALIENAZIONI E VALORIZZAZIONI IMMOBILIARI, ALLEGATO E PARTE INTEGRANTE DELLA DELIBERAZIONE DI
 CONSIGLIO COMUNALE N.43 DEL 14/11/2012/ALLEGATA AL BILANCIO DI PREVISIONE PLURIENNALE 2012/2014 .

N.	descrizione del bene	ubicazione	Foglio	Particella	subalterno	classamento		vani	superficie mq	volume mc	valorizzazione
						categoria	classe				
68	ex Macello Comunale fabbricato su cui insiste il vincolo storico monumentale.	Via dei Finanziari	13	159		D/8					da vincolare a progetti di valorizzazione del territorio
69	ex Macello Comunale fabbricato su cui insiste il vincolo storico monumentale.	Via dei Finanziari	13	448		D/8					da vincolare a progetti di valorizzazione del territorio

ELENCO "B"

ALLEGATO E PARTE INTEGRANTE DELLA DELIBERAZIONE DI G.M. N.123 DEL 22 OTTOBRE 2012 :ELENCO" B " BENI IMMOBILI DA VALORIZZARE"
 COSTITUENTE PARTE DEL PIANO DELLE ALIENAZIONI E VALORIZZAZIONI IMMOBILIARI, ALLEGATO E PARTE INTEGRANTE DELLA DELIBERAZIONE DI
 CONSIGLIO COMUNALE N. 13 DEL 14/11/2012 ALLEGATA AL BILANCIO DI PREVISIONE PLURIENNALE 2012/2014 .

N.	descrizione del bene	ubicazione	Foglio	Particella	subalterno	classamento		vani	superficie mq	volume mc	valorizzazione
						categoria	classe				
70	Complesso denominato "ex MACELLO COMUNALE" la particella n. 960, così come la n. 961, secondo l'agenzia del Demanio Filiale di Bari sono di proprietà dello Stato nonstante al Catasto risultano entrambe intestate al Comune di Trani in virtù della dividende demaniale della costa.(la nota è inserita nel fascicolo vendita terreno macello Comunale in favore della Compagnia Provinciale Carabinieri).	Via dei Finanzieri	13	960					24		disponibilità
71	Complesso denominato "ex MACELLO COMUNALE" la particella n. 961, così come la n. 960, secondo l'agenzia del Demanio Filiale di Bari sono di proprietà dello Stato nonstante al Catasto risultano entrambe intestate al Comune di Trani in virtù della dividende demaniale della costa.(la nota è inserita nel fascicolo vendita terreno macello Comunale in favore della Compagnia Provinciale Carabinieri).	Via dei Finanzieri	13	961					48		disponibilità


R

M

ELENCO "B"

ALLEGATO E PARTE INTEGRANTE DELLA DELIBERAZIONE DI G.M. N.123 DEL 22 OTTOBRE 2012 :ELENCO" B " BENI IMMOBILI DA VALORIZZARE"
 COSTITUENTE PARTE DEL PIANO DELLE ALIENAZIONI E VALORIZZAZIONI IMMOBILIARI, ALLEGATO E PARTE INTEGRANTE DELLA DELIBERAZIONE DI
 CONSIGLIO COMUNALE N.17 DEL 14/11/2012 ALLEGATA AL BILANCIO DI PREVISIONE PLURIENNALE 2012/2014 .

N.	descrizione del bene	ubicazione	Foglio	Particella	subalerno	classamento			valorizzazione
						categoria	classe	vani	
						superficie mq	volume mc		
72	TERRENO agricolo ubicato in agro di Trani alla contrada Ponte S. Nicola , pervenuto al Comune di Trani per Ope Legis dal soppresso Ente Comunale di Assistenza (ECA) detta proprietà è pervenuta all'Eca dalla eredità del Sig. De Toma Benedetto in virtù di divisione per atto notarile Monetti Dominico di Trani del 12/9/1939.	Contrada Ponte San Nicola	7	44		1747		disponibilità	
73	TERRENO della estensione complessiva di circa mq. 200 riportato nel catasto terreni del Comune di Trani al foglio 26 particella n. 501acquisito al patrimonio comunale con scrittura privata del 28/5/1984 voltura n. 171984. IN ATTI DAL 17/6/1986 repertorio n. 34562 rogante notaio Carlo Cicolani registrato a Trani volume 12 n. 113 del 1/6/1984, ricadente nel PUG in zona residenziale di completamento "B" (IN PARTE).	Via Pozzo Piano	26	501		200		disponibilità	

ELENCO "B"

ALLEGATO E PARTE INTEGRANTE DELLA DELIBERAZIONE DI G.M. N.123 DEL 22 OTTOBRE 2012 :ELENCO" B " BENI IMMOBILI DA VALORIZZARE"
 COSTITUENTE PARTE DEL PIANO DELLE ALIENAZIONI E VALORIZZAZIONI IMMOBILIARI, ALLEGATO E PARTE INTEGRANTE DELLA DELIBERAZIONE DI
 CONSIGLIO COMUNALE N.43 DEL 14/11/2010 ALLEGATA AL BILANCIO DI PREVISIONE PLURIENNALE 2012/2014 .

N.	descrizione del bene	ubicazione	Foglio	Particella	subalterno	classamento		vani	superficie mq	volume mc	valorizzazione
						categoria	classe				
74	TERRENO sito alla contrada Fontanelle (adiacente Stabilimento ex San Marco Sud). acquisito al Patrimonio Comunale con scrittura privata del 25 maggio 1978 Rogante Notaio Carlo Cicolani registrato a Trani volume 161 n. 2530 del 1/6/1978 della estensione complessiva di are 5607.	contrada fontanelle	8	528					374		disponibilità
75	terreno adiacente ex san marco sud	contrada fontanelle	8	530					0,87		disponibilità
76	terreno adiacente ex san marco sud	contrada fontanelle	8	532					103		disponibilità
77	terreno adiacente ex san marco sud	contrada fontanelle	8	533					146		disponibilità
78	terreno adiacente ex san marco sud	contrada fontanelle	8	534					316		disponibilità
79	terreno adiacente ex san marco sud	contrada fontanelle	8	535					0,84		disponibilità

M

ELENCO "B"

ALLEGATO E PARTE INTEGRANTE DELLA DELIBERAZIONE DI G.M. N.123 DEL 22 OTTOBRE 2012 :ELENCO" B " BENI IMMOBILI DA VALORIZZARE"
 COSTITUENTE PARTE DEL PIANO DELLE ALIENAZIONI E VALORIZZAZIONI IMMOBILIARI, ALLEGATO E PARTE INTEGRANTE DELLA DELIBERAZIONE DI
 CONSIGLIO COMUNALE N. 13 DEL 14/10/13 ALLEGATA AL BILANCIO DI PREVISIONE PLURIENNALE 2012/2014 .

N.	descrizione del bene	ubicazione	Foglio	Particella	subalterno	classamento		vani	superficie mq	volume mc	valorizzazione
						categoria	classe				
80	terreno adiacente ex san marco sud	contrada fontanelle	8	536					0,74		disponibilità
81	terreno adiacente ex san marco sud	contrada fontanelle	8	537					123		disponibilità
82	terreno adiacente ex san marco sud	contrada fontanelle	8	538					3067		disponibilità
83	terreno adiacente ex san marco sud	contrada fontanelle	8	539					1233		disponibilità
84	PORZIONE DI TERRENO di mq. 2.616, adiacente Villa Guastamacchia. Sussiste contenzioso tra il Comune di Trani e il Sig. Giovanni Guastamacchia e relativa proposta di transazione da parte del Sig. Guastamacchia tesa a concludere la lite con l'acquisto della porzione di terreno .	VIA CAN.A.M.DI FRANCIA	25	933					650		disponibilità

R

M


ELENCO "B"

ALLEGATO E PARTE INTEGRANTE DELLA DELIBERAZIONE DI G.M. N.123 DEL 22 OTTOBRE 2012 :ELENCO" B " BENI IMMOBILI DA VALORIZZARE" COSTITUENTE PARTE DEL PIANO DELLE ALIENAZIONI E VALORIZZAZIONI IMMOBILIARI, ALLEGATO E PARTE INTEGRANTE DELLA DELIBERAZIONE DI CONSIGLIO COMUNALE N.43 DEL 14/11/2012 ALLEGATA AL BILANCIO DI PREVISIONE PLURIENNALE 2012/2014 .											
N.	descrizione del bene	ubicazione	Foglio	Particella	subalterno	classamento		vani	superficie mq	volume mc	valorizzazione
						categoria	classe				
85	PORZIONE DI TERRENO di mq. 2.616, adiacente Villa Guastamacchia.Sussiste contenzioso tra il Comune di Trani e il Sig. Giovanni Guastamacchia e relativa proposta di transazione da parte del Sig. Guastamacchia tesa a concludere la lite con l'acquisto della porzione di terreno.	VIA CAN.A.M.DI FRANCIA	25	173					1966		disponibilita
86	TERRENO Via Papa Giovanni XXIII da perfezionare i titoli di acquisizione al Patrimonio Comunale .L'Ufficio Tecnico Comunale con nota prot. n.8473/2011 ha specificato che in virtù del PUG l'area ha assunto la destinazione urbanistica "Zona D1 Produttiva esistente ad alta densità..	Via Papa Giovanni XXIII	12	503							disponibilita
87	TERRENO Via Papa Giovanni XXIII da perfezionare i titoli di acquisizione al Patrimonio Comunale .L'Ufficio Tecnico Comunale con nota prot. n.8473/2011 ha specificato che in virtù del PUG l'area ha assunto la destinazione urbanistica "Zona D1 Produttiva esistente ad alta densità..	Via Papa Giovanni XXIII	12	504							disponibilita

ELENCO "B"

ALLEGATO E PARTE INTEGRANTE DELLA DELIBERAZIONE DI G.M. N.123 DEL 22 OTTOBRE 2012 :ELENCO" B " BENI IMMOBILI DA VALORIZZARE"
 COSTITUENTE PARTE DEL PIANO DELLE ALIENAZIONI E VALORIZZAZIONI IMMOBILIARI, ALLEGATO E PARTE INTEGRANTE DELLA DELIBERAZIONE DI
 CONSIGLIO COMUNALE N. 43 DEL 14/11/2012 ALLEGATA AL BILANCIO DI PREVISIONE PLURIENNALE 2012/2014.

N.	descrizione del bene	ubicazione	Foglio	Particella	subalterno	classamento		vani	superficie mq	volume	valorizzazione
						categoria	classe				
88	TERRENO Via Papa Giovanni XXIII da perfezionare i titoli di acquisizione al Patrimonio Comunale .L'Ufficio Tecnico Comunale con nota prot. n.8473/2011 ha specificato che in virtù del PUG l'area ha assunto la destinazione urbanistica "Zona D1 Produttiva esistente ad alta densità..	Via Papa Giovanni XXIII	12	505							disponibilità
89	TERRENO Via Papa Giovanni XXIII da perfezionare i titoli di acquisizione al Patrimonio Comunale .L'Ufficio Tecnico Comunale con nota prot. n.8473/2011 ha specificato che in virtù del PUG l'area ha assunto la destinazione urbanistica "Zona D1 Produttiva esistente ad alta densità.	Via Papa Giovanni XXIII	12	506							disponibilità
90	TERRENO Via Papa Giovanni XXIII da perfezionare i titoli di acquisizione al Patrimonio Comunale .L'Ufficio Tecnico Comunale con nota prot. n.8473/2011 ha specificato che in virtù del PUG l'area ha assunto la destinazione urbanistica "Zona D1 Produttiva esistente ad alta densità..	Via Papa Giovanni XXIII	12	507							disponibilità

ELENCO "B"

ALLEGATO E PARTE INTEGRANTE DELLA DELIBERAZIONE DI G.M. N.123 DEL 22 OTTOBRE 2012 :ELENCO" B " BENI IMMOBILI DA VALORIZZARE"
 COSTITUENTE PARTE DEL PIANO DELLE ALIENAZIONI E VALORIZZAZIONI IMMOBILIARI, ALLEGATO E PARTE INTEGRANTE DELLA DELIBERAZIONE DI
 CONSIGLIO COMUNALE N. 42 DEL 14/11/2012 ALLEGATA AL BILANCIO DI PREVISIONE PLURIENNALE 2012/2014 .

N.	descrizione del bene	ubicazione	Foglio	Particella	subalterno	classamento		vani	superficie mq	volume mc	valorizzazione
						categoria	classe				
91	TERRENO Via Papa Giovanni XXIII da perfezionare i titoli di acquisizione al Patrimonio Comunale .L'Ufficio Tecnico Comunale con nota prot. n.8473/2011 ha specificato che in virtù del PUG l'area ha assunto la destinazione urbanistica "Zona D1 Produttiva esistente ad alta densità..	Via Papa Giovanni XXIII	12	508							disponibilità
92	TERRENO Via Papa Giovanni XXIII da perfezionare i titoli di acquisizione al Patrimonio Comunale .L'Ufficio Tecnico Comunale con nota prot. n.8473/2011 ha specificato che in virtù del PUG l'area ha assunto la destinazione urbanistica "Zona D1 Produttiva esistente ad alta densità..	Via Papa Giovanni XXIII	12	423							disponibilità
93	TERRENO Via Papa Giovanni XXIII da perfezionare i titoli di acquisizione al Patrimonio Comunale .L'Ufficio Tecnico Comunale con nota prot. n.8473/2011 ha specificato che in virtù del PUG l'area ha assunto la destinazione urbanistica "Zona D1 Produttiva esistente ad alta densità..	Via Papa Giovanni XXIII	12	426							disponibilità

ELENCO "B"

ALLEGATO E PARTE INTEGRANTE DELLA DELIBERAZIONE DI G.M. N.123 DEL 22 OTTOBRE 2012 :ELENCO" B " BENI IMMOBILI DA VALORIZZARE"
 COSTITUENTE PARTE DEL PIANO DELLE ALIENAZIONI E VALORIZZAZIONI IMMOBILIARI, ALLEGATO E PARTE INTEGRANTE DELLA DELIBERAZIONE DI
 CONSIGLIO COMUNALE N. 47 DEL 14/11/2012 ALLEGATA AL BILANCIO DI PREVISIONE PLURIENNALE 2012/2014 .

N.	descrizione del bene	ubicazione	Foglio	Particella	subalterno	classamento		vani	superficie mq	volume mc	valorizzazione
						categoria	classe				
94	TERRENO Via Papa Giovanni XXIII da perfezionare i titoli di acquisizione al Patrimonio Comunale .L'Ufficio Tecnico Comunale con nota prot. n.8473/2011 ha specificato che in virtù del PUG l'area ha assunto la destinazione urbanistica "Zona D1 Produttiva esistente ad alta densità..	Via Papa Giovanni XXIII	12	429							disponibilità
95	TERRENO Via Papa Giovanni XXIII da perfezionare i titoli di acquisizione al Patrimonio Comunale .L'Ufficio Tecnico Comunale con nota prot. n.8473/2011 ha specificato che in virtù del PUG l'area ha assunto la destinazione urbanistica "Zona D1 Produttiva esistente ad alta densità..	Via Papa Giovanni XXIII	12	670							disponibilità
96	TERRENO Via Papa Giovanni XXIII da perfezionare i titoli di acquisizione al Patrimonio Comunale .L'Ufficio Tecnico Comunale con nota prot. n.8473/2011 ha specificato che in virtù del PUG l'area ha assunto la destinazione urbanistica "Zona D1 Produttiva esistente ad alta densità..	tra Via Papa Giovanni e ferrovia	12	794							disponibilità

ELENCO "B"

ALLEGATO E PARTE INTEGRANTE DELLA DELIBERAZIONE DI G.M. N.123 DEL 22 OTTOBRE 2012 :ELENCO " B " BENI IMMOBILI DA VALORIZZARE"
 COSTITUENTE PARTE DEL PIANO DELLE ALIENAZIONI E VALORIZZAZIONI IMMOBILIARI, ALLEGATO E PARTE INTEGRANTE DELLA DELIBERAZIONE DI
 CONSIGLIO COMUNALE N. 13 DEL Milano ALLEGATA AL BILANCIO DI PREVISIONE PLURIENNALE 2012/2014 .

N.	descrizione del bene	ubicazione	Foglio	Particella	subalterno	classamento		vani	superficie mq	volume mc	valorizzazione
						categoria	classe				
97	TERRENO Via Papa Giovanni XXIII da perfezionare i titoli di acquisizione al Patrimonio Comunale .L'Ufficio Tecnico Comunale con nota prot. n.8473/2011 ha specificato che in virtù del PUG l'area ha assunto la destinazione urbanistica "Zona D1 Produttiva esistente ad alta densità..	tra Via Papa Giovanni e ferrovia	12	797							disponibilità

Il presente verbale è stato approvato e sottoscritto nei modi di legge.

IL SEGRETARIO GENERALE

F.to Dott. Pasquale Mazzone

IL PRESIDENTE

F.to Cons. anziano Dott. Antonio Franzese

N° 187 reg. pubblic.

IL SEGRETARIO GENERALE

ATTESTA

che la presente deliberazione:
è affissa all'albo Pretorio dal 19 NOV. 2012 al - 4 DIC 2012
per 15 giorni consecutivi come prescritto dall'art. 124, 1° comma, del T.U.E.L. approvato
col D.Lgs. 18.8.2000, n. 267.

Trani, 19 NOV. 2012



IL SEGRETARIO GENERALE

ISTRUTTORE DIRETTIVO
Rag. Maria Trillo


Il Segretario, visti gli atti d'ufficio,

ATTESTA

che la presente deliberazione:

- è stata dichiarata immediatamente eseguibile: (art. 134 comma 4 del D.lgs. 267 18.8.2000)
 è divenuta esecutiva il decorsi 10 giorni dalla pubblicazione;
(art. 134 comma 3 del D.lgs. 267 18.8.2000)

Trani, 19 NOV. 2012



IL SEGRETARIO GENERALE

Copia conforme ad uso amministrativo.

Trani, 19 NOV. 2012



Il Funzionario delegato

ISTRUTTORE DIRETTIVO
Rag. Maria Trillo