

COMUNE DI TRANI

Riqualificazione del waterfront e recupero dell'ecotono costiero dell'area ad est di Trani compresa tra lido colonna ed il confine con il territorio di Bisceglie

TAV.01

scala 1:1000

data 08/12/2018


PROGETTO DEFINITIVO

AEROFOTOGRAMMETRICO - STRALCIO DI PIU' - STRALCIO CATASTALE
QUADRO DI UNIONE DELLE TAVOLE scd.1:1000

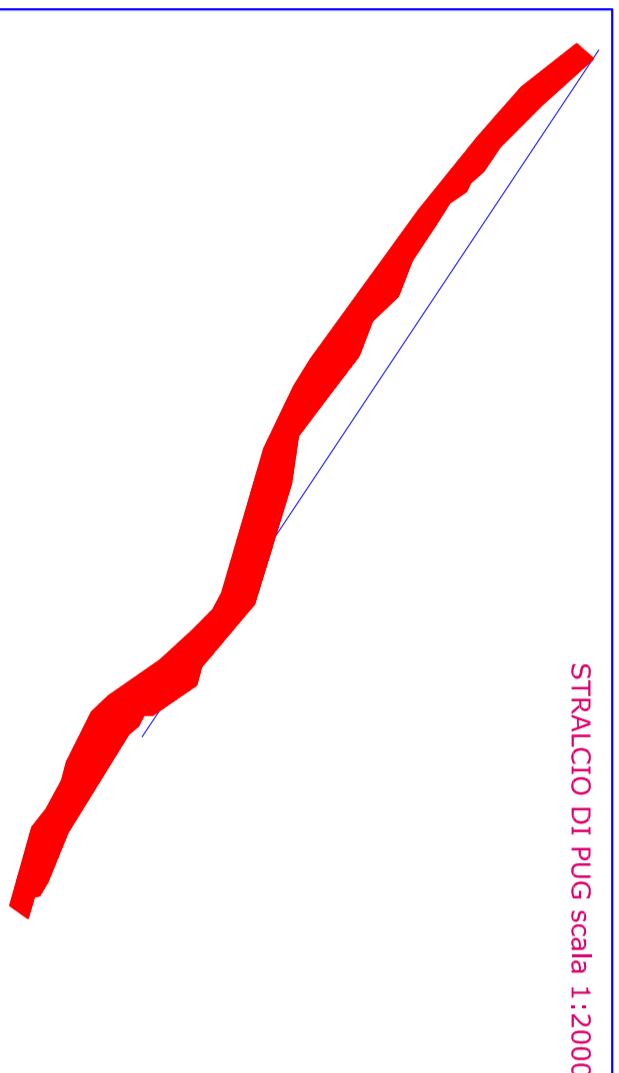
Progetto: Ufficio Tecnico Comunale
arch. Rosanto Sarcinelli
geom. Nicola valenzano

RUP: arch. Claudio De Leonardis

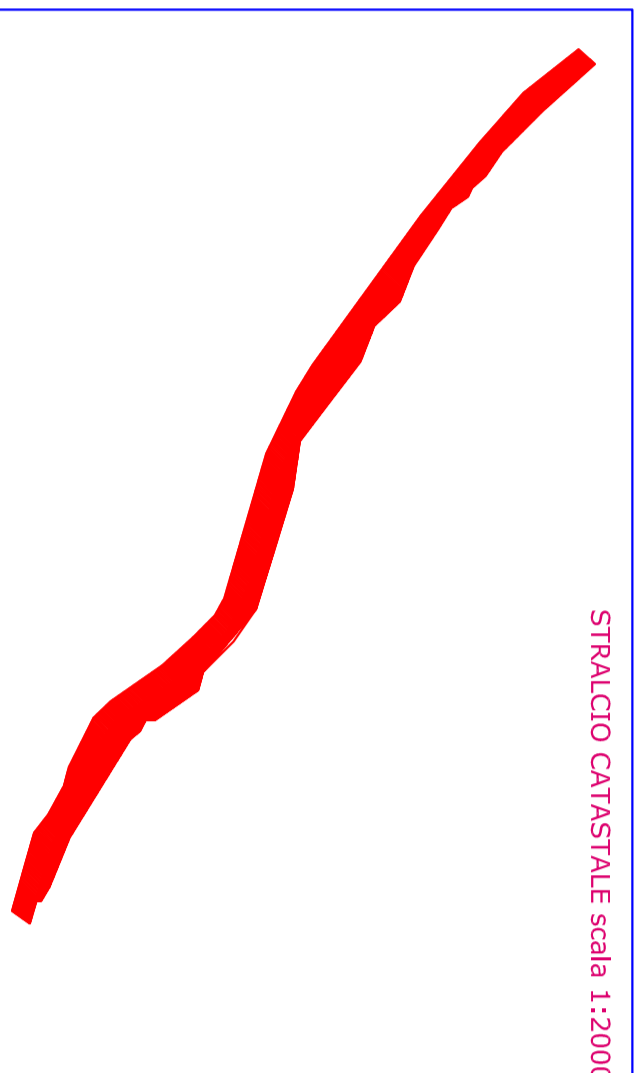
AEROFOTOGRAMMETRICO scala 1:3000



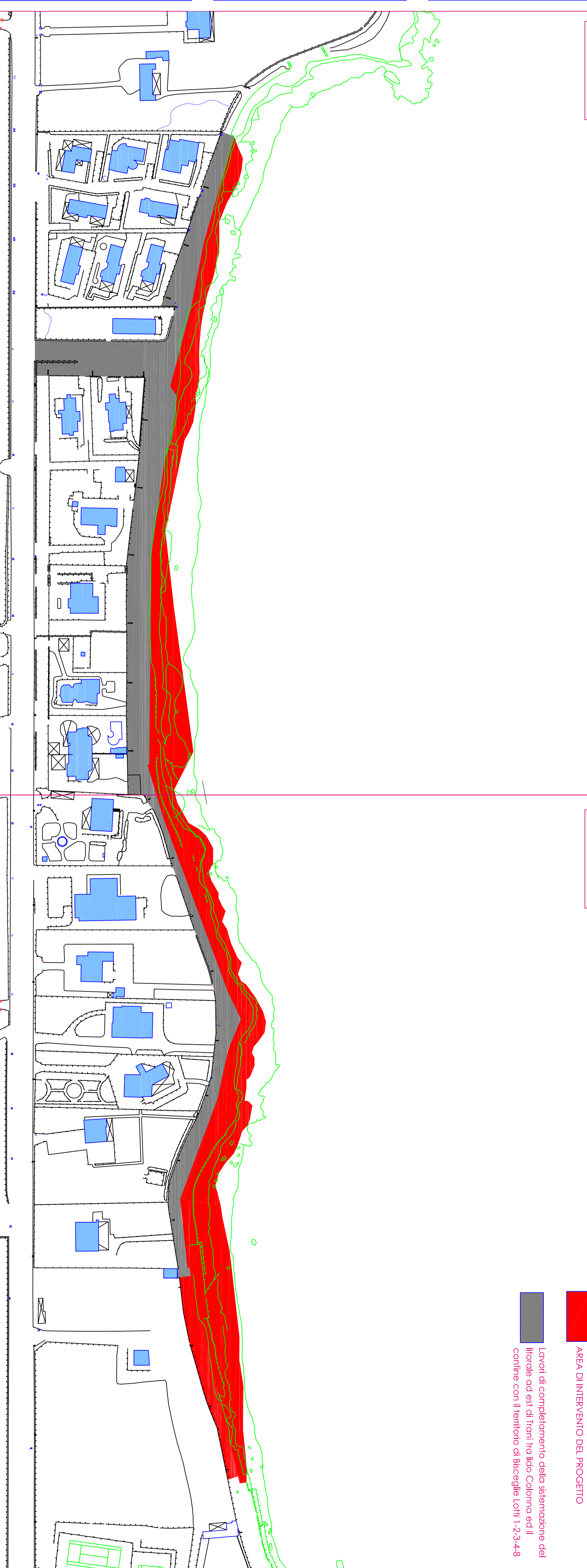
STRALCIO DI PIU' scala 1:3000



STRALCIO CATASTALE scala 1:2000



TAV. 2



TAV. 3

AREA DI INTERVENNO DEL PROGETTO

Lavori di completamento della sistemazione dell'orlo ad est di Trani tra lido Colonna ed il confine con il territorio di Bisceglie (om.1:25.344)