

PROVINCIA DI BARLETTA – ANDRIA – TRANI

Settore Urbanistica, Assetto del Territorio, PTCP, Paesaggio,
Genio Civile, Difesa del Suolo
Servizio Risorse Idriche

Provincia di Barletta Andria Trani c/o Istituto Tecnico Agrario – Piazza S. Pio X, n. 9 – 76123 ANDRIA
Settore Urbanistica, Assetto Territorio, PTCP, Paesaggio, Genio Civile, Difesa del Suolo c/o Piazza Plebiscito, n. 34 – 76121 BARLETTA

C lica org. PROVINCIA BAT
P otocollo 0002305-19
E ta 21/01/2019
C ssificazione VII.07.02.01U

2740 del 23/01/19

RACCOMANDATA A/R



Al Sig. Porcelli Antonio
Via G. Matteotti, 26
76125 Trani

gabinetto.sindaco@cert.comune.trani.bt.it **COMUNE DI TRANI**
n. 6305 del R.P.

Al Comune di Trani
Via Tenente Luigi Morrico, 2
76125 Trani

Si attesta che il presente atto è stato regolarmente
pubblicato all'Albo Pretorio di questo Comune
dal 24-01-19 al 08-02-19
e che avverso lo stesso non sono pervenute opposizioni
fba43426@pec.carabinieri.it **Al Corpo Forestale dello Stato**
Comando di Stazione di Corato
Trani, _____
Via Lama di grazia, 4
70033 Corato (Ba)

L'Addetto alla Pubblicazione Il Segretario Generale

servizio.risorseidriche@pec.rupar.puglia.it

Al Dipart. Agricoltura, Sviluppo Rurale e Ambientale
Sez. Risorse Idriche – Serv. Irrigazione e Bonifica
Via delle Magnolie, 6 Z.I.
70026 Modugno (Ba)

protocollo.ispra@ispra.legalmail.it

All'ISPRA – Istituto per la Protezione e la
Ricerca Ambientale
Via Vitaliano Brancati, n. 48
00144 Roma (Rm)

N° pratica 347/DOM.

OGGETTO: Legge Regionale n.18/1999 art.8 – Comunicazione di ricerca ed utilizzazione di acque sotterranee per uso domestico in contrada "Gattamanza" del Comune di Trani. Dati Catastali: Foglio n. 88, particella n. 57.

Ditta: Sig. Porcelli Antonio
TRASMISSIONE PRESA D'ATTO


Si trasmette in allegato alla presente, copia della Presa d'Atto rilasciata ai sensi dell'art.8 comma 3^ della Legge Regionale N.18 del 5/5/1999, della volontà a realizzare un pozzo per uso DOMESTICO nei terreni in oggetto indicati.

La presente presa d'atto ha validità **quinquennale (5anni)**, dalla data di emissione della presente presa d'atto, e sarà soggetta a verifica su richiesta dell'interessato da presentarsi **almeno 30 giorni prima della scadenza** al Settore 7 – Servizio Risorse idriche, utilizzando la relativa modulistica a tal uopo predisposta, scaricabile dal sito web istituzionale della Provincia, <http://www.provincia.barletta-andria-trani.it>.

Copia di detto provvedimento viene inviato, per opportuna conoscenza, agli altri Enti in indirizzo, solo ed esclusivamente a mezzo posta elettronica certificata, per quanto può rientrare nelle rispettive competenze ai sensi delle vigenti leggi.

Il Team incaricato dell'istruttoria
Giovanni Cursano / Geom. Antonio Firitiello

IL DIRIGENTE
(Ing. Vincenzo Guerra)



Bisecleglie il 12/07/1973 (C.F. PRC NTN 73L12 A883Z) ai sensi dell'art. 8, comma 2, della L.R. n. 18/99 comunica di voler provvedere alla ricerca di acque sotterranee per uso domestico mediante la realizzazione di un pozzo nei terreni di proprietà della stessa, posti in località "Gattamanza" del Comune di Trani, identificato nel N.C.T. al foglio n. 88, particella n. 57;

VISTA la richiesta di pubblicazione all'Albo Pretorio del Comune di Barletta e all'Albo Pretorio della Provincia BAT prot. n. 43176-18 del 21/12/2018, non riscontrata a tutt'oggi;

RILEVATO che il sito interessato alla trivellazione del pozzo artesiano in argomento ricade in **Aree di vincolo d'uso degli acquiferi (Contaminazione Salina)**, inclusa nelle "prime misure di salvaguardia" del Piano di Tutela delle Acque della Regione Puglia, adottato con delibera di Giunta Regionale n. 883 del 19 giugno 2007 pubblicata sul B.U.R. n. 102 del 18 luglio 2007 e che alla lettera a) del punto 2.2.X non è escluso il rilascio delle nuove concessioni per il prelievo di acque per uso domestico;

CONSIDERATO che l'art. 8, comma 1, della L.R. n. 18/99 definisce per uso domestico "l'utilizzazione dell'acqua estratta per i bisogni della famiglia dell'utilizzatore, per l'abbeveraggio del bestiame, per l'innaffiamento di orti o giardini di proprietà o in uso da parte dell'utilizzatore dell'acqua e dei suoi familiari conviventi ovvero di verde condominiale non eccedente i 5.000 mq, non essendo riferibili all'uso domestico le utilizzazioni per coltivazioni o per allevamenti i cui prodotti sono, anche parzialmente destinati alla vendita";

VISTO le risultanze dell'accertamento in sede di sopralluogo effettuato in data 14/01/2019 da questo Settore per il rilievo dello stato dei luoghi;

VISTO l'articolo 8 comma 4 della L.R. n. 18/99 il quale specifica che "l'estrazione e l'utilizzazione di acque sotterranee per uso domestico è libera";

VISTA altresì l'attestazione del versamento di € 100,00, per spese d'istruttoria, effettuata dalla Ditta su conto corrente postale n. 4286418 intestato alla Provincia di Barletta-Andria-Trani;

VISTI gli atti allegati alla suddetta istanza, conformi alla normativa tecnica di cui alla citata L.R. n. 18/99, la regolarità e completezza della compiuta istruttoria;

DATO ATTO altresì dell'insussistenza di situazioni di conflitto di interesse, anche potenziali, ai sensi dell'art.6-bis della Legge 241/90 e ss.mm.ii. tali da pregiudicare l'esercizio imparziale delle funzioni e compiti attribuiti in relazione al procedimento espletato, come risultante da idonea autodichiarazione agli atti resa anche ai sensi del "Piano Triennale della Prevenzione della Corruzione dell'Illegalità 2018-2020" Aggiornamento 2018. Approvazione: approvato con D.C.P. n. 5 del 30/01/2018;

PRENDE ATTO

ai sensi dell'art.8, comma 3 della citata L.R. n. 18 del 5/5/1999, **della comunicazione relativa alla ricerca di acque sotterranee per uso domestico** come in epigrafe oggettivata, alle seguenti limitazioni e condizioni:

- la portata emunta non potrà essere in alcun caso superiore a 1 (uno) l/sec ed il volume complessivo annuo non potrà essere superiore a 300 (trecento) mc;
- venga installato, a spese della Ditta, un contalimiatore tarato per la portata max di 1 (uno) l/sec, per la misura dei volumi d'acqua da utilizzare;

La presente presa d'atto è vincolata all'esistenza delle condizioni che giustificano la realizzazione di un pozzo ad uso domestico ed al rispetto delle seguenti ulteriori prescrizioni:

- I lavori di trivellazione per la ricerca di acque sotterranee, dovranno avere inizio entro 12 mesi dal rilascio della presente Presa d'Atto ed ai sensi dell'art. 13 comma 1 della L.R. n. 18/99, devono essere commissionati ad Imprese munite di iscrizione S.O.A. corrispondente alla categoria OS21 (ex XI F) ai sensi del D.P.R. n. 34/00 e/o iscritte presso la Camera di Commercio;
- L'Impresa incaricata dei lavori di trivellazione, almeno 15 giorni prima dell'inizio dei lavori deve comunicare a questo Settore ed al Comune competente per territorio, la data di inizio degli stessi, gli estremi catastali del sito interessato alla ricerca, nonché gli estremi della presente Presa d'Atto (utilizzando a tal uopo il modulo predisposto e reperibile sul sito istituzionale www.provincia.bt.it), pena l'applicazione della sanzione amministrativa da € 2.582,28 a € 7.746,85;

3) Qualora la ricerca superi la profondità dei 30 (trenta) metri dal piano di campagna, codesta Ditta in solido con l'Impresa esecutrice dei lavori ha l'obbligo al sensi della Legge n. 464 del 4 Agosto 1984, di comunicare all'ISPR - Servizio Geologico d'Italia - Dipartimento Difesa del Suolo - Geologia Applicata ed Idrogeologia - Via Vitaliano Brancati n. 48 - 00144 Roma, l'inizio lavori (Mod. 1), la sospensione dei lavori (Mod. 2), la ripresa dei lavori (Mod. 3) la fine dei lavori (Mod. 4) e (Mod. 4 bis). I modelli sono reperibili sul sito (www.apat.gov.it). L'inosservanza della sopra citata Legge n. 464 del 4 Agosto 1984 è sanzionabile con ammenda da € 258,23 ad € 2.582,28. Sarà cura di codesta Ditta avvertire l'Impresa incaricata dei lavori degli adempimenti di sua competenza pena l'applicazione delle sanzioni di cui alla L.R. n. 18 del 05.05.1999;

4) Codesta ditta dovrà comunicare immediatamente dopo l'avvenuta realizzazione del pozzo e comunque prima di dare inizio al suo utilizzo, l'avvenuta installazione del contatore dei volumi di acqua e del contalimiatore a cui farà seguito accertamento da parte di questo Settore per l'apposizione dei sigilli previsti per legge;

5) Codesta ditta dovrà trasmettere allo scrivente Settore, immediatamente dopo l'avvenuta realizzazione del pozzo e comunque entro 45 giorni dal completamento dell'impianto, notizie relative all'esatta ubicazione del pozzo realizzato ed alle caratteristiche dello stesso con le indicazioni dei risultati della prova di portata estesa a tre gradini e dei certificati delle analisi chimico-batteriologiche su campioni d'acqua prelevati direttamente da tecnico di laboratorio.

6) La realizzazione del pozzo dovrà avvenire nell'osservanza delle norme urbanistiche, sanitarie e/o vincoli di legge, ed in particolare al rispetto delle distanze e dei vincoli rinvenienti dall'esistenza di giacimenti per lo sfruttamento di acque minerali di cui alla L.R. n. 44 del 28.05.1975 e delle cautele di cui alle vigenti disposizioni di legge;

7) I lavori di trivellazione dovranno essere eseguiti con la buona regola dell'arte e comunque sotto la direzione di un geologo incaricato da codesta Ditta, il quale, immediatamente dopo l'avvenuta realizzazione del pozzo, dovrà:

- attestare l'osservanza del disposto di cui al D.M. 11/03/1988 n. 47 punto "L", secondo cui occorre accertare che le opere di emungimento siano compatibili con le caratteristiche dell'acquifero e che eventuali cedimenti della superficie del suolo siano compatibili con la stabilità e funzionalità dei manufatti presenti nella zona interessata dall'emungimento. Dovranno essere altresì adottati tutti i mezzi e le modalità di estrazione idonee ad evitare che con l'acqua venga estratto anche il terreno o la sua frazione più fina;

- accertare la presenza di falde superficiali ed in tal caso, adottare tutti gli accorgimenti tecnici al fine di evitare interferenze tra le suddette falde superficiali e quella profonda (cementazioni, riproforazioni, ecc.);

- redigere il certificato stratigrafico degli strati di terreno interessati dalla trivellazione;

- assistere alla esecuzione della prova di portata estesa a tre gradini redigendo il relativo certificato;

(gli accertamenti eseguiti come sopra dovranno essere allegati alla comunicazione di fine indagine utilizzando a tal uopo il modulo predisposto e reperibile sul sito istituzionale www.provincia.bt.it);

8) Nel caso di rinvenimenti di acque con caratteristiche termali e/o minerali codesta ditta dovrà immediatamente informare lo scrivente Ufficio ed il competente Ufficio Regionale Servizio Ecologia Ufficio Attività Estrattiva con sede in Modugno (BA);

9) Nel caso di rinvenimento di minerali di prima categoria (metalliferi e non, gas e vapori endogeni) di cui all'art. 2 del R.D. 29.07.1927 n. 1443, codesta ditta dovrà immediatamente informare il Corpo delle Miniere - Distretto Minerario di Napoli, ai sensi delle vigenti disposizioni minerarie di cui al R.D. succitato, nonché di quelle contenute nel D.P.R. 28.06.1955 n. 620.

10) L'acqua emunta dal pozzo realizzato non dovrà essere ceduta a terzi né a titolo gratuito né oneroso;

11) L'esecuzione dei lavori di trivellazione comporta automaticamente l'accettazione di tutte le condizioni e prescrizioni suddette, da parte di codesta Ditta la quale è obbligata a consentire l'accesso ai fondi serviti dal pozzo, a funzionari dell'Amministrazione Provinciale, Settore 7 - Servizio Risorse Idriche per tutti gli accertamenti che si riterranno necessari al controllo dell'osservanza della presente presa d'atto.



12) Qualora venisse interrotto il lavoro di trivellazione o nel caso il pozzo non venisse più utilizzato, vengono adottate, onde non incorrere in sanzioni penali, tutte le cautele e gli accorgimenti necessari per garantire l'incolumità delle persone e per evitare che si verifichino danni di qualsiasi genere, provvedendo in primo luogo alla protezione del boccapozzo mediante idonee piastre in cemento armato oppure con robuste grate metalliche (Art. 17 della L.R. n. 18 del 5/5/1999 comma 1);

DISPONE

- Che la presente presa d'atto ottenuta, ha validità per **cinque (5) anni** dalla data di emissione del presente atto, e sarà soggetta a **verifica quinquennale** su richiesta dell'interessato, attraverso regolare istanza da presentare al Settore 7 - Servizio Risorse Idriche, almeno 30 (trenta) giorni prima della scadenza del provvedimento stesso da presentare secondo la modulistica appositamente predisposta dalla Provincia e scaricabile dal sito internet <http://www.provincia.barletta-andria-trani.it>, allegando alla stessa l'attestazione del versamento di €. 100,00 per spese di istruttoria, insieme ai risultati delle analisi chimiche e batteriologiche sulle qualità delle acque, eseguite in data prossima alla istanza (art.9 L.R.18/99).
- che in caso di accertamento del mancato rispetto delle predette condizioni e prescrizioni ovvero in caso di accertata manomissione dei sigilli posti, si adotteranno le sanzioni previste dall' art. 12 della L.R. n. 18/99 (da euro 516,46 a euro 2.582,28), inclusa la chiusura del pozzo.
- che il Comando Stazione Forestale, cui la presente è anche diretta, voglia effettuare periodici controlli, segnalando eventualmente la manomissione dei sigilli all'apparecchio contatore dei volumi di acqua e del contalimitatore, al fine di prevenire e reprimere abusi circa la destinazione delle acque rinvenute.

Il ~~Geom~~ incaricato dell'istruttoria
Giovanni Cursano / Geom. ~~Antonia~~ Friticillo

IL DIRIGENTE
(Ing. Vincenzo Guerra)



PROVINCIA DI BARLETTA - ANDRIA - TRANI

SETTORE URBANISTICA, ASSETTO DEL TERRITORIO, P.T.C.P., P.A.S.A.G.G.I.O., G.E.N.I.O. C.V.I.L.E., D.I.F.E.S.A. D.E.L. S.U.O.L.O.

Pratica N. 347/DOM.

Presa d'atto n. 3 /2019

PRESA D'ATTO DELLA COMUNICAZIONE RELATIVA ALLA RICERCA ED UTILIZZAZIONE DI ACQUE SOTTERRANEE PER USO DOMESTICO

Richiedente: Sig. Porcelli Antonio - Ubicazione pozzo: Località "Gattamanza", Trani (Bt) - Dati Catastali: Foglio n. 88, particella n. 57.

IL DIRIGENTE DEL SETTORE

VISTO il R.D. del 11 dicembre 1933, n. 1775, recante "Testo unico delle disposizioni di legge sulle acque e impianti elettrici";

VISTA la L.R. del 5 maggio 1999, n. 18, avente ad oggetto "Disposizioni in materia di ricerca ed utilizzazione di acque sotterranee";

VISTA la deliberazione di Consiglio Regionale n. 230 del 20/10/2009 con la quale è stato approvato, ai sensi dell'art.121 del D. Lgs. n° 152/2006, il Piano di Tutela delle Acque della Regione Puglia nonché la deliberazione di Giunta Regionale n. 883 del 19/06/2007, pubblicata sul B.U.R. n.102 del 18/07/2007, riportante in allegato le "Prime misure di salvaguardia";

VISTO l'art. 25 della L.R. 30 novembre 2000, n. 17 reso operativo con D.P.G.R. 23 febbraio 2010, n. 178 e s.m.i. recante "Conferimento di funzioni amministrative al sistema delle autonomie locali in attuazione della Legge Regionale 19 dicembre 2008, n. 36; funzioni inerenti l'approvvigionamento idrico".

VISTA la D.G.P. n. 159 del 12/10/2010, con la quale nel prendere atto del predetto D.P.G.R. n. 178/2010 si è attribuita la relativa competenza al Settore Urbanistica, Assetto del Territorio, P.T.C.P., Paesaggio, Genio Civile, Difesa del suolo;

VISTA la Disposizione Presidenziale con la quale si assegna all'ing. Vincenzo GUERRA la Direzione del predetto Settore;

VISTA l'istanza acquisita in atti al prot. n. 36902-18 del 30/10/2018 e successiva integrazione richiesta e trasmessa con prot. n. 40340 del 30/11/2018, con la quale il Sig. Porcelli Antonio, nato a