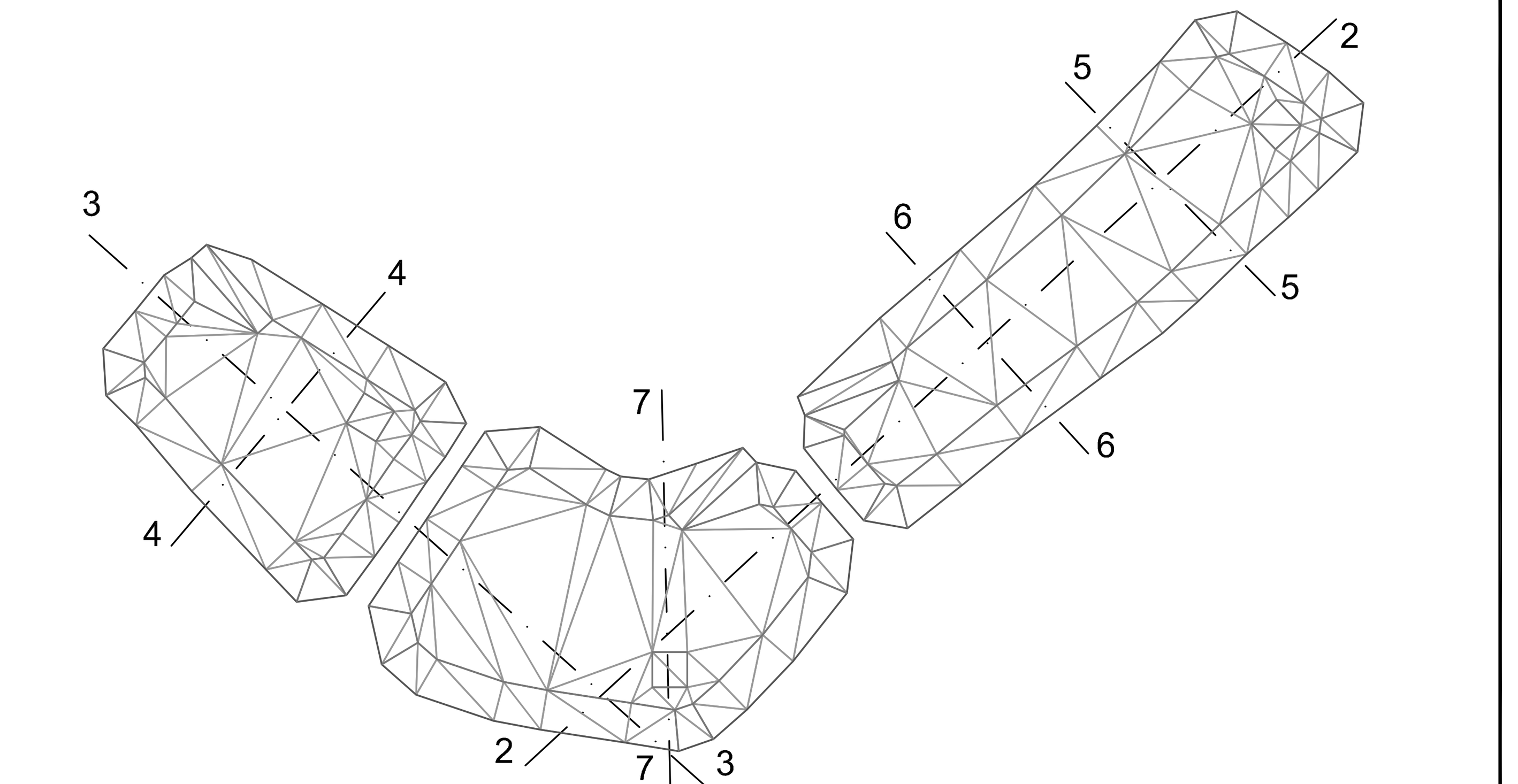

SEZIONE N. : 1

SCAVI E BONIFICHE	
FORMAZIONE VASCHE	36,245 mq
RILEVATI	
STRATO IMPERMEABILE	326,049 mq

SCALA 1:500

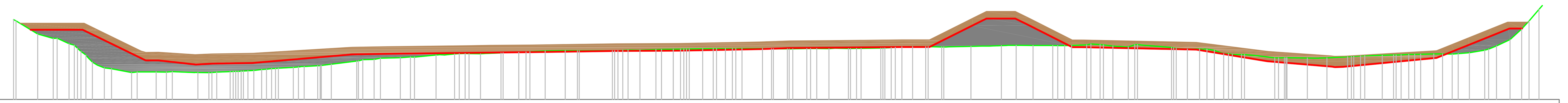

QT.RIF. 20,00

QUOTE TERRENO	[illegible]
QUOTE SCAVO	29,77 28,62 25,79 25,46 25,47 24,90 25,02 25,11 26,31 26,39 26,52 26,57 26,62 26,80 26,84 27,04 27,19 27,23 27,35 27,35 27,34 30,39 31,32 31,33 30,32 27,33 27,32 26,99 25,35 24,59 24,57 25,82 27,64 29,93
QUOTE STRATO IMPERMEABILE	30,77 29,62 26,79 26,59 26,60 26,27 26,38 26,46 27,31 27,39 27,52 27,57 27,62 27,80 27,84 28,04 28,19 28,23 28,35 28,35 28,34 31,39 32,32 32,33 31,32 28,33 28,32 27,99 26,70 26,09 26,06 26,82 28,64 30,93
DISTANZA PARZIALI	2,37 5,84 0,65 1,81 5,21 2,31 5,65 13,98 5,00 11,10 3,29 5,83 11,97 8,77 11,28 4,19 5,63 10,20 3,67 6,12 1,88 4,03 2,03 5,98 1,08 16,08 9,95 9,13 1,14 13,09 4,55 5,69
DISTANZE PROGRESSIVE	9,70 12,07 17,91 18,57 20,38 25,59 27,90 33,55 47,53 52,53 63,63 66,92 72,75 84,72 93,49 104,78 108,97 114,59 124,80 128,47 128,64 134,76 136,64 140,67 142,70 148,69 148,95 150,03 166,12 176,06 185,20 185,42 185,61 186,75 199,84 204,39 210,08

SEZIONE N. : 2

SCAVI E BONIFICHE	
FORMAZIONE VASCHE	65,327 mq
RILEVATI	
STRATO IMPERMEABILE	197,485 mq

SCALA 1:500

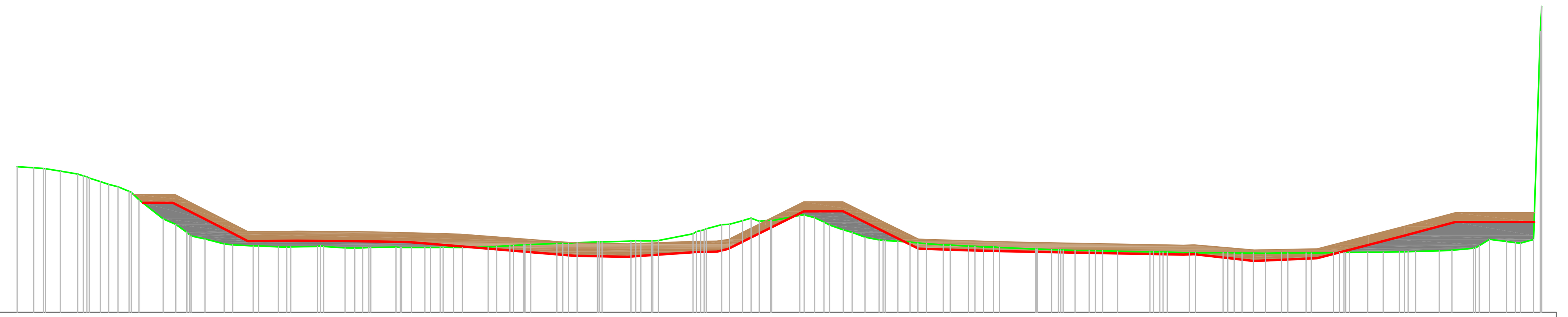

QT.RIF. 20,00

QUOTE TERRENO	[illegible]
QUOTE SCAVO	31,69 28,69 27,61 27,63 27,65 27,61 27,50 26,04 25,93 26,43 26,48 26,77 27,71 30,78 30,79 29,61 26,81 26,61 26,48 26,17 26,20 25,48 25,78 27,19 28,20 29,63
QUOTE STRATO IMPERMEABILE	32,69 29,69 28,61 28,63 28,65 28,61 28,50 28,33 27,41 27,30 27,57 27,60 27,77 28,71 31,78 31,79 30,61 27,81 27,61 27,48 27,17 27,20 26,65 26,78 28,19 29,20 30,63
DISTANZA PARZIALI	5,90 2,12 2,16 3,12 6,31 5,69 17,63 5,59 7,36 2,24 1,21 1,88 6,19 4,17 2,39 5,69 5,77 5,43 17,12 1,14 6,36 6,79 5,47 3,85 5,40
DISTANZE PROGRESSIVE	16,63 22,53 24,64 26,80 29,93 36,24 41,93 59,55 65,15 72,51 74,75 75,96 77,84 84,03 88,20 90,59 96,28 102,05 107,47 124,59 125,74 132,10 138,88 144,35 148,20 153,60

SEZIONE N. : 3

SCAVI E BONIFICHE	
FORMAZIONE VASCHE	62,021 mq
RILEVATI	
STRATO IMPERMEABILE	64,797 mq

SCALA 1:500

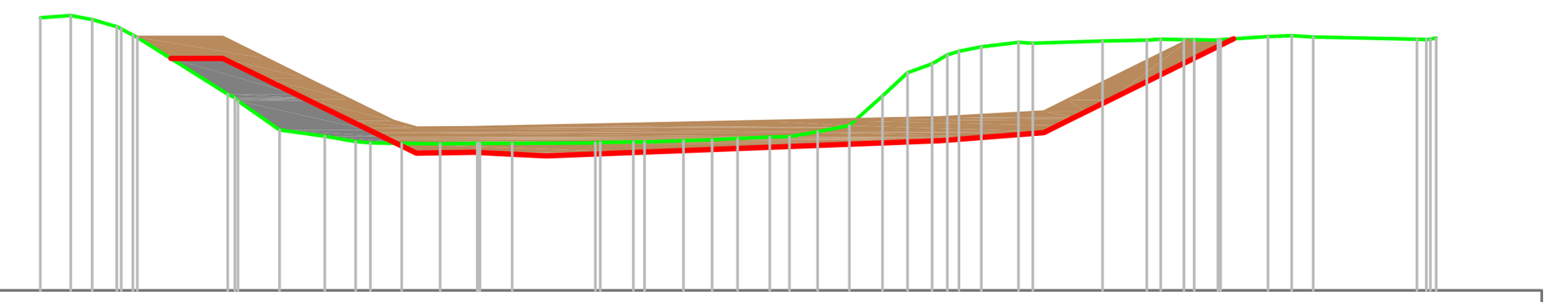

QT.RIF. 20,00

QUOTE TERRENO	[illegible]
QUOTE SCAVO	30,99 29,05 27,02 26,49 26,54 26,37 27,09 27,46 28,01 31,44
QUOTE STRATO IMPERMEABILE	31,99 30,05 28,02 27,70 27,73 28,19 28,46 29,01 32,44
DISTANZA PARZIALI	3,94 4,14 1,08 2,72 3,41 18,67 4,88 1,11 6,94
DISTANZE PROGRESSIVE	8,65 12,58 16,72 17,81 20,52 23,94 42,61 47,49 48,61 55,54

SEZIONE N. : 4

SCAVI E BONIFICHE	
FORMAZIONE VASCHE	5,460 mq
RILEVATI	
STRATO IMPERMEABILE	84,120 mq

SCALA 1:500

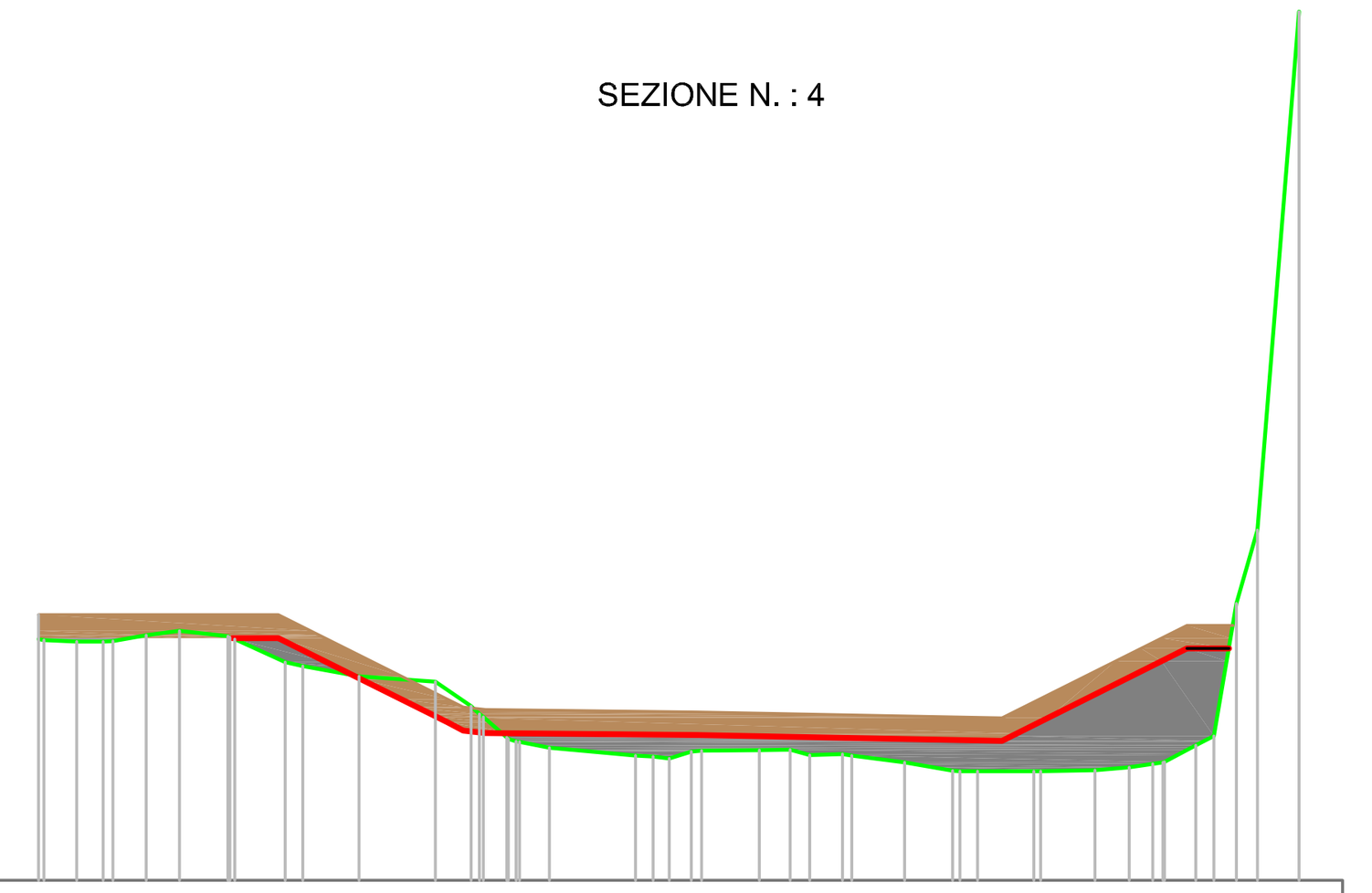

QT.RIF. 20,00

QUOTE TERRENO	[illegible]
QUOTE SCAVO	30,48 26,83 26,48 26,36 26,28 26,03 29,48 30,03
QUOTE STRATO IMPERMEABILE	31,48 27,83 27,48 27,40 27,28 27,03 30,48 31,03
DISTANZA PARZIALI	7,31 0,69 0,95 9,13 13,22 6,90 1,10
DISTANZE PROGRESSIVE	10,37 17,68 18,37 19,33 28,45 41,67 48,57 49,67

SEZIONE N. : 5

SCAVI E BONIFICHE	
FORMAZIONE VASCHE	7,231 mq
RILEVATI	
STRATO IMPERMEABILE	56,297 mq

SCALA 1:500

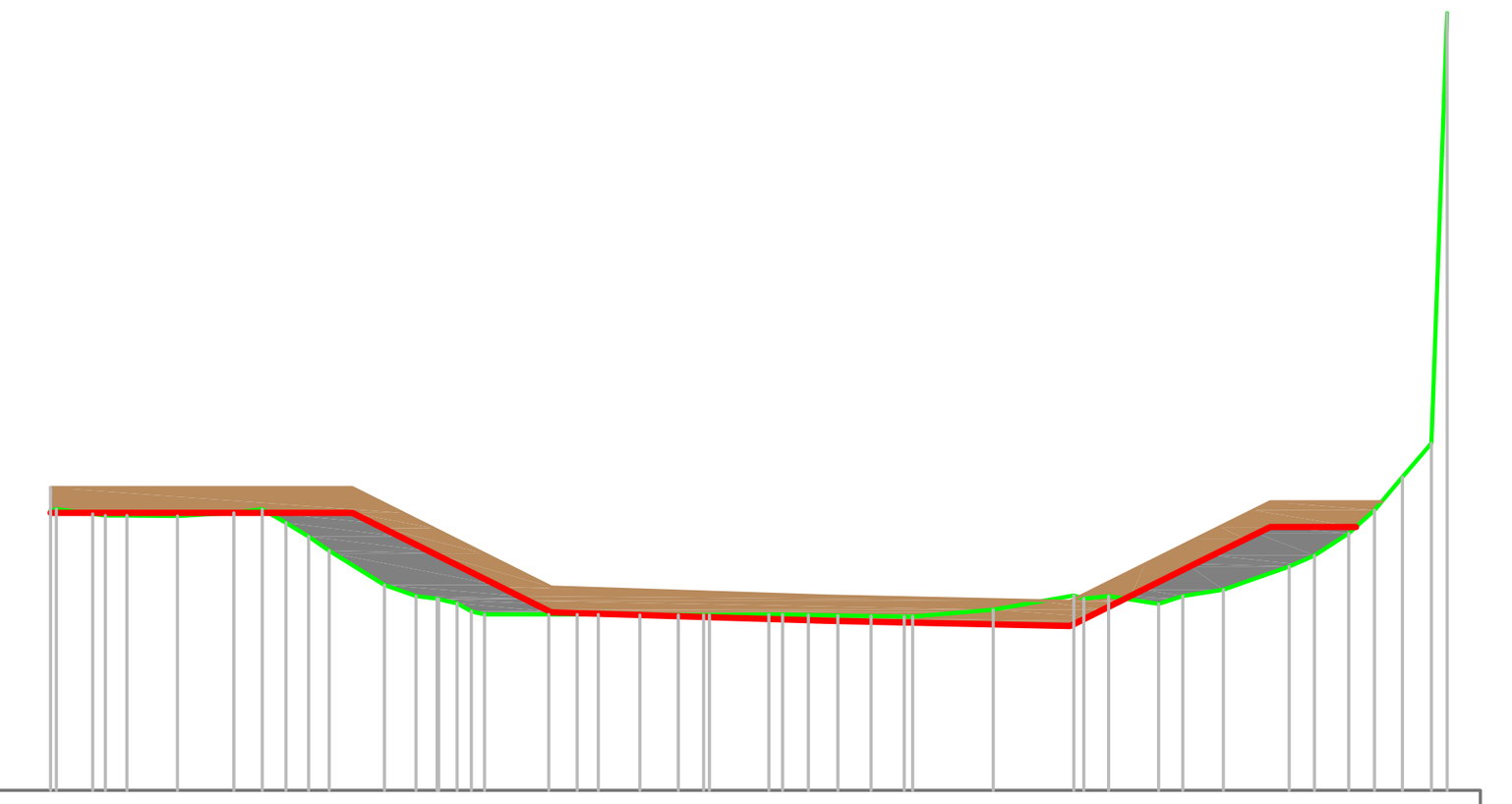

QT.RIF. 20,00

QUOTE TERRENO	[illegible]
QUOTE SCAVO	31,16 29,53 27,16 26,81 26,60 29,09 30,59
QUOTE STRATO IMPERMEABILE	32,16 30,53 28,16 27,81 27,60 30,09 31,59
DISTANZA PARZIALI	3,26 4,74 11,08 9,76 5,03 3,01
DISTANZE PROGRESSIVE	12,12 15,39 20,13 31,21 40,97 46,00 49,01

SEZIONE N. : 6

SCAVI E BONIFICHE	
FORMAZIONE VASCHE	17,834 mq
RILEVATI	
STRATO IMPERMEABILE	74,873 mq

SCALA 1:500

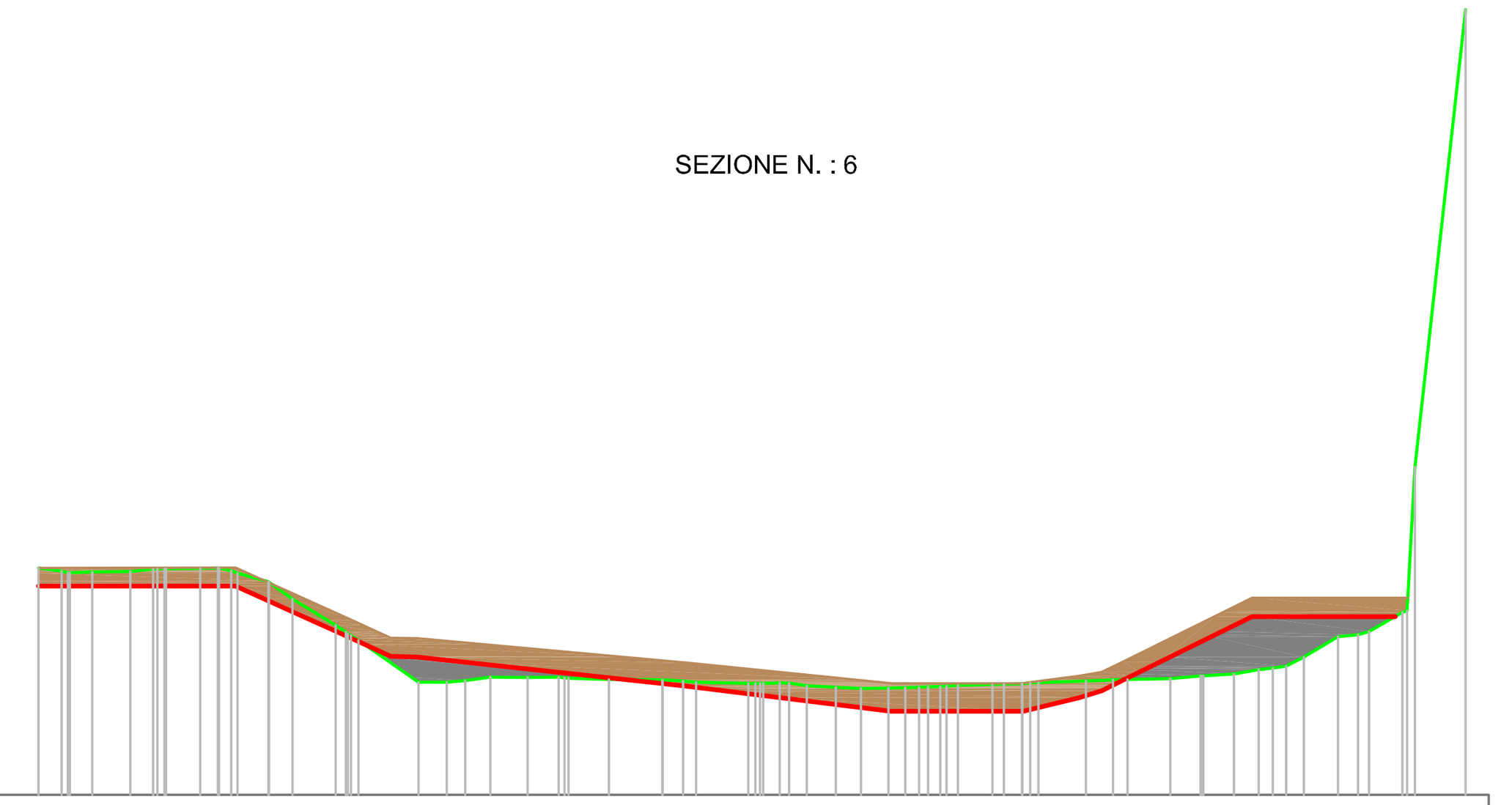

QT.RIF. 20,00

QUOTE TERRENO	[illegible]
QUOTE SCAVO	31,26 28,42 27,47 27,44 25,86 24,50 25,00 25,00 25,26 25,62 26,18 29,62
QUOTE STRATO IMPERMEABILE	32,26 29,42 28,47 28,44 27,12 26,00 26,00 26,00 26,41 26,62 27,18 30,62
DISTANZA PARZIALI	6,30 2,07 1,43 14,47 11,03 7,00 3,05 1,15 1,16 6,97
DISTANZE PROGRESSIVE	10,63 16,93 19,00 20,43 34,91 45,94 45,98 46,01 53,01 53,07 53,11 56,16 57,31 58,47 65,44

Comune di Trani — Regione Puglia

OPERE DI MESSA IN SICUREZZA DEI LOTTI I, II, III DISCARICA PER RSU SITA IN TRANI E DENOMINATA "PURO VECCHIO"

CIG: 7060424E30

PROGETTO ESECUTIVO

COMMITTENTE:
AZIENDA MUNICIPALIZZATA IGIENE URBANA
Comune di Trani
Via Barletta, 161 - Trani
P.IVA 05487980723

AMIU S.p.A. TRANI

PROGETTO:
Studio Romanazzi-Boscia e Associati s.r.l.
via Amendola 172/c, 70100 Bari - tel.: 080.548.21.87 - Fax: 080.54.22.67
Prof. Ing. Eligio ROMANAZZI
Dott. Ing. Giovanni F. BOSCIA
Dott. Ing. Sebanino GIOTTA
Dott. Ing. Fabio PACCAPELO

Ing. Federico Cangialosi

Ing. Gianluca Intini

Dott. geol. Vito Specchio

Ing. Vincenzo Catalucci

studio R.B.A. — Studio Romanazzi - Boscia e Associati srl

ORDINE DEGLI INGEGNERI PROVINCIA DI BARI — INGEGNERE FABIO PACCAPELO Sez. A - 6089 a) CIVILE AMBIENTALE b) INDUSTRIALE c) dell'INFORMAZIONE

ORDINE DEGLI INGEGNERI PROVINCIA DI BARI — INGEGNERE GIOVANNI FRANCESCO BOSCIA Sez. A - 2823 a) CIVILE AMBIENTALE b) INDUSTRIALE c) dell'INFORMAZIONE

ORDINE DEGLI INGEGNERI PROVINCIA DI BARI — INGEGNERE SEBANINO GIOTTA Sez. A - 6067 a) CIVILE AMBIENTALE b) INDUSTRIALE c) dell'INFORMAZIONE

ORDINE DEGLI INGEGNERI PROVINCIA DI BARI — INGEGNERE ELIGIO ROMANAZZI Sez. A a) CIVILE AMBIENTALE b) INDUSTRIALE c) dell'INFORMAZIONE

ORDINE DEGLI INGEGNERI PROVINCIA DI BARI — INGEGNERE VINCENZO CATALUCCI Sez. A 10704 a) CIVILE E AMBIENTALE

ORDINE DEGLI INGEGNERI della Provincia di TARANTO — Dott. Ing. CANGIALOSI Federico N° 1790

ORDINE DEGLI INGEGNERI PROVINCIA DI BARI — INGEGNERE GIANLUCA INTINI Sez. A - 6508 a) CIVILE AMBIENTALE b) INDUSTRIALE c) dell'INFORMAZIONE

ORDINE DEI GEOLOGI PUGLIA — Dott. Geol. SPECCHIO VITO N° 217

ALLEGATO		SCALA:
EG.4.2.3	EG.4 - RACCOLTA E SMALTIMENTO ACQUE METEORICHE **VASCHE ACCUMULO FONDO CAVA** **SEZIONI**	1:500/1:500 DATA: Aprile 2018

AGGIORNAMENTO	DATA	DESCRIZIONE

Nome file: EG.4.2.3 Vasche accumulo - sez quotate.dwg